

**Краєзнавча робота в  
бібліотеках України  
Інформаційний бюлетень**

**Вип. 27**

**КИЇВ 2016**

---

**МІНІСТЕРСТВО КУЛЬТУРИ УКРАЇНИ  
НАЦІОНАЛЬНА ІСТОРИЧНА БІБЛІОТЕКА УКРАЇНИ**

**КРАЄЗНАВЧА РОБОТА  
В БІБЛІОТЕКАХ УКРАЇНИ**

**ІНФОРМАЦІЙНИЙ БЮЛЕТЕНЬ**

**ВИП. 27**

**КИЇВ 2016**

*Рекомендовано до друку Вченою радою Національної історичної бібліотеки України*

Черговий, 27-й випуск інформаційного бюлетеня „Краєзнавча робота в бібліотеках України” містить основні результати наукового дослідження електронного довідкового апарату Національної історичної бібліотеки України в контексті створення сучасної бібліографічної бази з історії міст і сіл України (на прикладі Київської області). На основі висновків за результатами дослідження обґрунтовано головні напрями оптимізації бібліографічної бази з історії населених пунктів Київської області.

Матеріали даного дослідження стануть у пригоді каталогізаторам та бібліографам, фахівцям краєзнавчих підрозділів бібліотек України.

Підготували:	В. П. Кисельова О. В. Михайлова
Редактори	Т.С. Кудласевич І. В. Чеховська
Відповідальна за випуск	А. В. Скорохватова

## ЗМІСТ

<b>Вступ</b>	4
<b>Основні результати дослідження</b>	8
<b>Висновки та рекомендації</b>	22
<b>Таблиця 1.</b> Кількість видань і публікацій про міста і села Київщини, що відображена в електронному довідковому апараті НІБУ	25
<b>Таблиця 2.</b> Зауваження щодо розкриття краєзнавчого змісту документів у бібліографічних записах	99
<b>Таблиця 3.</b> Відносні показники видань і публікацій з історії міст і сіл Київщини, що відображені в ЕК і БД НІБУ	108
<b>Додаток. Список сіл Київської області, про які не виявлено інформацію в ЕК та БД НІБУ</b>	109

## Вступ

*Актуальність дослідження.* Зростання соціальної значущості традиційних та електронних краєзнавчих ресурсів, розширення масштабів їх затребуваності не лише на локальному, а й на світовому рівні вимагає розширення комунікаційних меж краєзнавчої діяльності бібліотек сучасної України. Для формування національних духовно-ціннісних орієнтирів, патріотичного виховання нових поколінь українців сьогодні необхідно виробити стратегічні підходи до налагодження процесу якісного розкриття змісту історико-краєзнавчих фондів бібліотек.

Під час здійсненого фахівцями НІБУ у 2015 році моніторингу електронних каталогів (ЕК) та краєзнавчих баз даних (БД) кількох регіональних книгозбірень встановлено необхідність оптимізації інформаційного потенціалу краєзнавчого електронного довідкового апарату, адже в багатьох випадках у процесі пошуку за назвою населеного пункту на бібліотечних сайтах було виявлено незначну кількість бібліографічних записів (БЗ) видань та публікацій з історії міст і сіл відповідних регіонів або відсутність таких відомостей взагалі<sup>1</sup>.

Для подальшого удосконалення краєзнавчого електронного довідкового апарату обласним універсальним науковим бібліотекам України (ОУНБ) рекомендовано провести аналіз наявної в ЕК та краєзнавчих БД бібліографічної інформації про міста і села своїх регіонів, виявити лакуни; організувати планомірну роботу з доповнення краєзнавчих БД відомостями з історії тих населених пунктів, про які відсутня інформація в електронному довідковому апараті; здійснити редагування рубрик у БД.

---

1. <sup>1</sup> Краєзнавча робота в бібліотеках України : інформ. бюлетень. Вип. 26 / Нац. іст. б-ка України ; підгот.: В. П. Кисельова, О. В. Михайлова, І. В. Чеховська; ред. Т. С. Кудласевич; відп. за вип. А. В. Скорохатова. - Київ, 2015. - 188 с.; табл.

У висновках за наслідками згаданого дослідження наголошено також, що **нині актуалізувалася необхідність вивчення можливостей пошуку інформації з історії міст і сіл в ЕК та БД, які розміщені на сайті Національної історичної бібліотеки України – методичного центру з історико-краєзнавчої бібліотечної діяльності.**

Цілеспрямоване вивчення проблемної ситуації показало: сьогодні **існує потреба, передусім, проаналізувати наявність бібліографічної інформації саме щодо Київської області, адже лише у цьому регіоні України відсутня обласна універсальна наукова бібліотека, яка має акумулювати масив краєзнавчих документів та відповідну інформацію.** Було з'ясовано також, що на сайті Київської обласної бібліотеки для дітей, яка з 1992 року виконує функції методичного центру серед публічних бібліотек Київської області, можна знайти загальні відомості про населені пункти цього регіону, бібліографічні покажчики літератури про Київщину тощо<sup>2</sup>. Однак, основний масив бібліографічних даних, необхідний для сучасних наукових досліджень з історії міст і сіл Київщини, має бути акумульовано саме в електронному довідковому апараті НІБУ. Зауважимо, що інформація про м. Київ не досліджувалася, адже її значні обсяги та історично вагомні складові потребують окремого вивчення.

Важливим фактором у визначенні актуальних науково-дослідницьких проблем нині є умовиводи вчених щодо якісних властивостей існуючих бібліографічних баз даних, які нині формуються абсолютно анонімно, тож, якщо в знайдених у результаті мережевого пошуку бібліографічних записах виявляються помилки й пропуски стандартизованих відомостей, немає кому адресувати претензії персонально<sup>3</sup>.

---

<sup>2</sup> Київська область [Електронний ресурс] // Київська обласна бібліотека для дітей [Веб-сайт], 2016. – Електрон. текстові дані. – Режим доступу: <http://child-library.kiev.ua/index.php/kijivska-oblast> (дата звернення 28.01.2016).

<sup>3</sup> Тодорова С.М. Електронні технології підготовки бібліографічної інформації // Вісник ХДАК. 2015. № 47. С. 27.

Результати даного дослідження не лише висвітлюють проблеми якості обробки інформаційного потоку з краєзнавства, а й допоможуть усунути помилки й прогалини в наповненні географічних рубрик електронного довідкового апарату НІБУ та певні недоліки анотування БЗ в процесі аналітичної обробки документів.

**База** дослідження – електронний довідковий апарат, представлений на сайті НІБУ: ЕК і бази даних: «Історія України»; «Бібліографічні посібники з історії України та архівні довідники. 1991. - ...»; «Міста і села України. 2011 - ...» (електронний варіант Зведеної картотеки з історії міст і сіл України, який включає бібліографічні записи на документи, що надійшли до Бібліотеки після сканування та консервації основної частини цієї картотеки у 2011 р.); «Краєзнавчий ресурс «Історія міст і сіл України» та інші, що доступні віддаленому користувачу.

**Об’єкт дослідження:** масив бібліографічних записів про міста і села Київщини, які доступні для користувача в електронному довідковому апараті на сайті НІБУ.

**Предмет дослідження:** інформаційний потенціал електронного довідкового апарату НІБУ в контексті створення сучасної бібліографічної бази для вивчення історії міст і сіл Київської області.

**Мета** дослідження – на основі аналізу відображення інформації про міста і села Київщини в ЕК і БД НІБУ визначити напрями оптимізації бібліографічної бази з історії населених пунктів Київської області.

**Завдання** дослідження:

1. Вивчити джерельну базу та встановити ключові параметри дослідження за назвами населених пунктів в межах Київської області, використовуючи діючий адміністративно-територіальний устрій.
2. З’ясувати кількісні показники БЗ про видання та публікації з історії міст і сіл Київщини, які відображені в ЕК та БД НІБУ.

3. Проаналізувати бібліографічні записи видань та публікацій про міста і села досліджуваного регіону в ЕК, виявити типові помилки у формуванні БЗ, узагальнити отримані дані в таблицях, передбачених методикою дослідження.

4. Виявити інформаційні лакуни з історії міст і сіл Київської області в ЕК та БД НІБУ, скласти перелік населених пунктів Київщини, про які не знайдено відомостей в електронному довідковому апараті Бібліотеки.

5. Визначити основні напрями оптимізації бібліографічної бази з історії населених пунктів Київського регіону.

### ***Джерельна база дослідження***

Джерельну базу становили наукові праці та електронні ресурси з тематики дослідження<sup>4</sup>, діючий адміністративно-територіальний устрій Київської області, розміщений на офіційному веб-порталі Верховної Ради України<sup>5</sup>, ЕК та БД на сайті НІБУ<sup>6</sup>, офіційні документи щодо перейменувань населених пунктів тощо.

### ***Методи дослідження***

В процесі дослідження використовувався комплекс наукових методів: метод бібліографічної евристики; статистичний та порівняльний методи, аналіз та синтез.

---

<sup>4</sup> [Київська область — Інформаційно-пізнавальний портал | Київська область у складі УРСР](http://kivska-oblast.gov.ua/) [Електронний ресурс] : [Інтернет-портал на основі матеріалів енциклопедичного видання „Історія міст і сіл Української РСР. Київська область” / Ф. М. Рудич (голова ред. колегії) та ін. — К.: Гол. ред. УРЕ, 1971. — 792 с.” — Режим доступу : <http://imsu-kyiv.com/kivska-oblast.html> (дата звернення 27.01.2016)..

<sup>5</sup> Верховна Рада України : [Офіційний веб-портал] : – Електронні дані. — Режим доступу : <http://static.rada.gov.ua/zakon/new/NEWSAIT/ADM/zmistko.html>

<sup>6</sup> Електронний каталог і БД [Електронний ресурс] // Національна історична бібліотека. [Веб-сайт]. – [Київ], 2016. – Режим доступу : [http://www.nibu.kiev.ua/index.php?option=com\\_irbis&Itemid=300](http://www.nibu.kiev.ua/index.php?option=com_irbis&Itemid=300)



## Основні результати дослідження

Для реалізації завдань наукового дослідження інформаційного потенціалу електронного довідкового апарату Національної історичної бібліотеки України в контексті створення сучасної бібліографічної бази з історії міст і сіл України (на прикладі Київської області) на основі вже апробованої методики було визначено головні етапи дослідницької роботи, упорядковано табличні форми для узагальнення статистичних даних.

Генеральну сукупність даного дослідження склав перелік назв усіх населених пунктів Київської області, зафіксований в адміністративно-територіальному устрої України станом на 1 січня 2016 року. Основним елементом вибіркової сукупності визначено назву міста, селища, села; а в разі однойменних населених пунктів – додатково назву району, сільради тощо. Статистичні узагальнення щодо наявності в ЕК та БД НІБУ бібліографічних записів про історію населених пунктів Київщини здійснювалися за кластерами:

1.1 міста обласного підпорядкування

1.2 міста районного значення

1.3 селища міського типу

1.4 інші населені пункти області (села).

Деталізовані відомості про кількість БЗ видань та публікацій про міста і села Київської області, що була виявлена в процесі дослідження у період з лютого по червень 2016 року в електронному довідковому апараті НІБУ, відображені в **Таблиці 1**. Тут зафіксовано не лише загальну кількість БЗ про певний населений пункт, а й виокремлено їх число в ЕК

та основних БД Бібліотеки станом на 01.07.2016 р. Використання системи приміток (дужки, зірочки, курсив, виділення кольором) технологічно полегшило кількісний та якісний аналіз досліджуваного масиву БЗ, наочно ілюструючи показники інформаційного шуму, дублювання, лакуни тощо.

У **Таблиці 2** наведено приклади БЗ, які необхідно фахово доопрацювати, виправити помилки, а також зафіксовано певні особливості та недоліки, виявлені в ЕК та БД НІБУ. Наприклад, БЗ документа про статистику єврейських погромів у м. Богуслав (1921 р.) у БД **«Історія повсякденного життя в Україні»** свідчить про те, що у тематичних БД не всі джерела опрацьовані de visu:

**Статистика погромлених (м. Богуслав). - Київ, 1921. (сторінки?)**

[Анотація:...](#)

*Про погроми єврейського населення.*

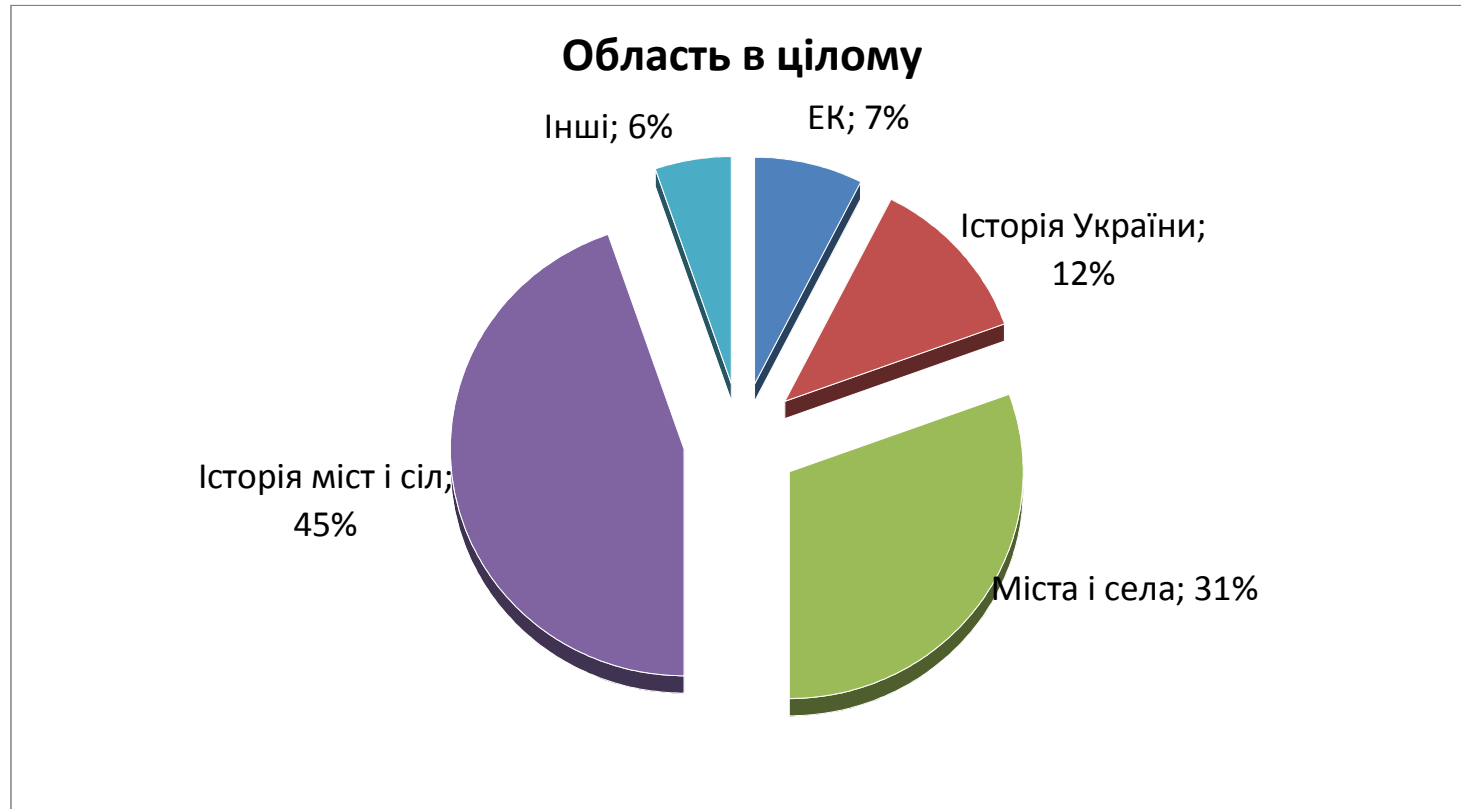
Такі відомості не відповідають усім критеріям бібліографічної інформації, адже у наведеному БЗ відсутня частина важливих його складових, тож користувачеві важко ідентифікувати це джерело.

У **Таблиці 3** узагальнені кількісні дані в усіх кластерах дослідження, що дозволило визначити загальний стан висвітлення бібліографічної бази з історії населених пунктів Київського регіону на сайті НІБУ.

Під час аналізу табличних даних з'ясовано, що в період дослідження (лютий-червень 2016 р.) в електронному довідковому апараті НІБУ за лінком „професійний пошук” на запит „ключове слово – назва населеного пункту” була доступна інформація про джерела з історії **620** міст і сіл Київщини (**53% від усієї кількості населених пунктів**). Загалом, це близько 2,6 тис. бібліографічних записів, причому, знайдено ту чи іншу кількість БЗ **про всі міста обласного підпорядкування, міста районного значення, селища міського типу**. Однак, у кластері „села” знайдено інформацію лише про половину сільських населених пунктів Київської області.

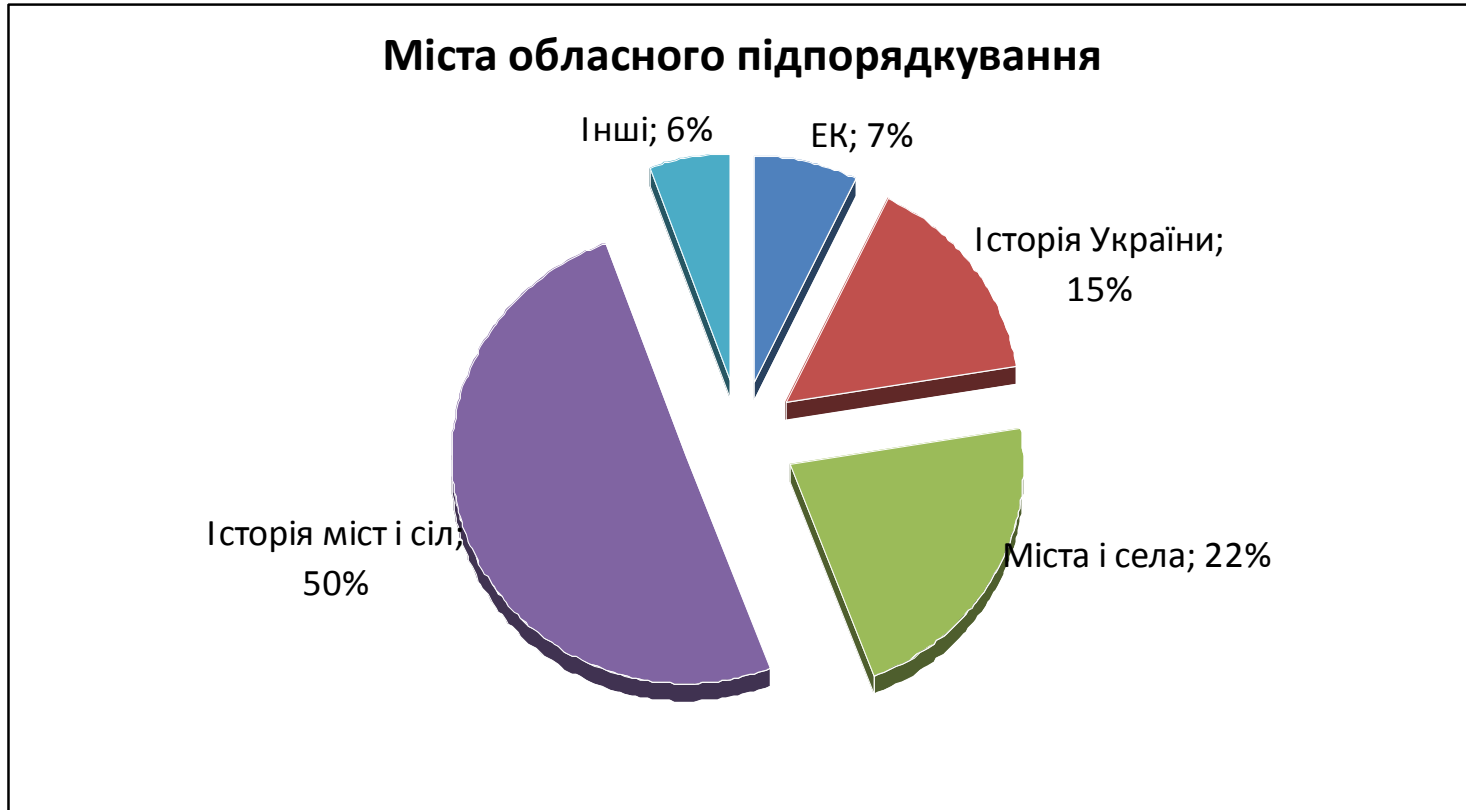
Щодо показників ступеня висвітлення інформації в ЕК та БД, то аналіз кількісних даних, узагальнених в **Таблиці 3**, показав: у цілому, найбільше бібліографічних записів про міста і села Київщини містять БД „Історія міст і сіл України” (45%) та „Міста і села України: 2011 – ...” (31%), а найменше – ЕК та інші БД (відповідно – 7% та 6%), див.

**Малюнок 1:**



**Мал. 1**

Загалом, найбільше БЗ у першому кластері – „міста обласного підпорядкування”, що цілком зрозуміло, адже йдеться про великі міста. Половину з усіх БЗ у даному кластері містить БД „Історія міст і сіл України”, 22% – БД „Міста і села України 2011 - ...”, найменше інформації – в ЕК та графі „Інші БД” (відповідно – 7% та 6%.) (мал. 2):



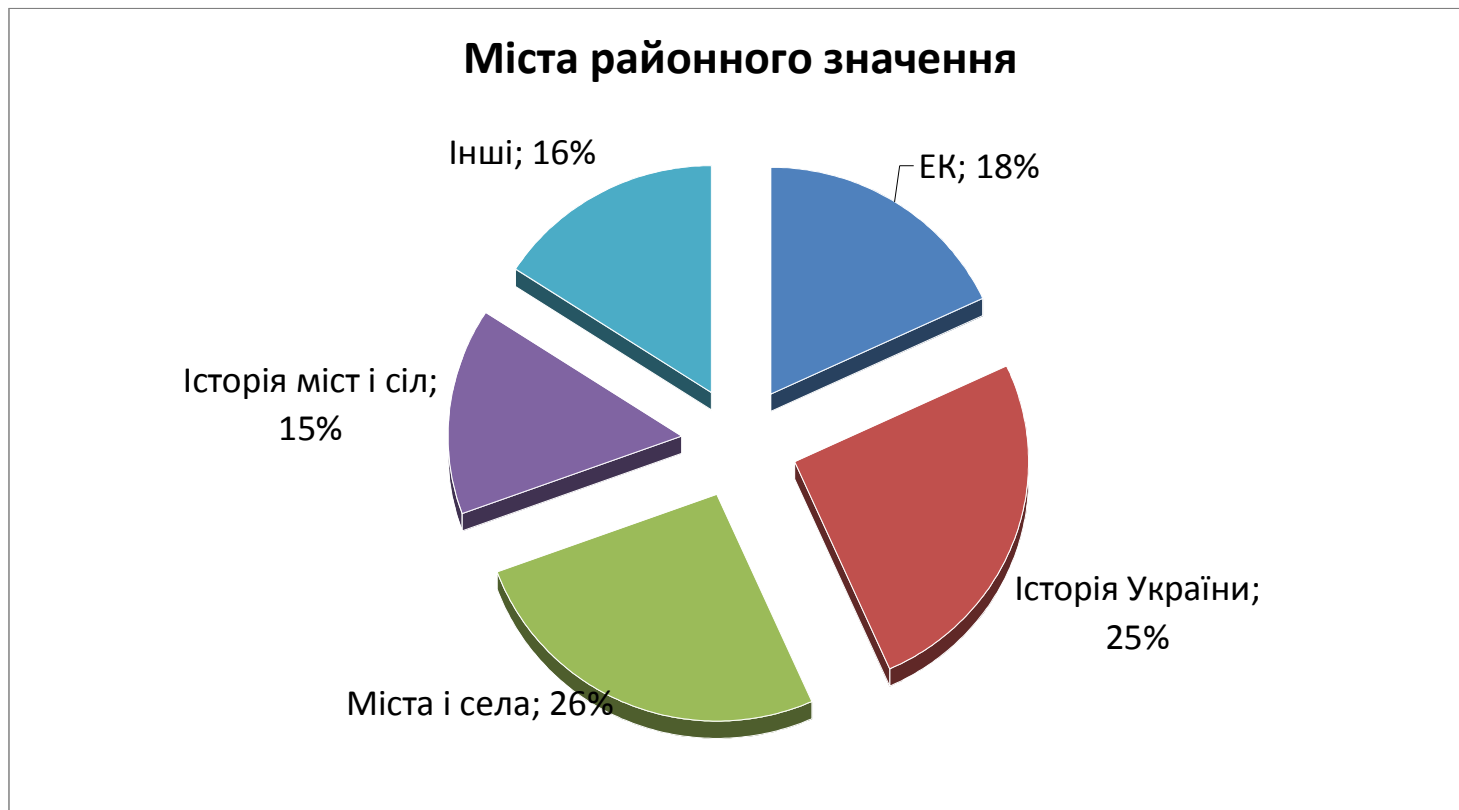
Мал. 2.

У цьому кластері (див. **Таблицю 3**) відносно невеликий загальний показник „інформаційного шуму” – приблизно півтори сотні БЗ, які не відповідають темі запиту, тобто, не стосуються історії означених міст Київської області, але містять їх назви у вихідних даних про видавництво або подають інформацію про однойменні населені пункти з іншого регіону, річку з аналогічною назвою тощо.

На **Таблиці 1** видно, що кількість БЗ про ці міста дуже відрізняється: зокрема, виявлено лише одиниці бібліографічних записів про Прип'ять та Славутич; також небагато – про Бучу, Ірпінь, Обухів; декілька десятків – про Березань, Бровари, Васильків та ін. Разом з цим, близько трьох сотень БЗ присвячено Білій Церкві, понад сотню – Борисполю та Переяслав-Хмельницькому. Гіпотетично, це пояснюється об'єктивно різною кількістю існуючих публікацій про історію цих міст, адже населені пункти області інколи мають значну відмінність у часі свого заснування та історичному розвитку.

Про аналогічну кількість населених пунктів з другого кластера – „*міста районного значення*” – бібліографічних записів у 2,5 рази менше, хоча „інформаційний шум” тут доволі високий, особливо в ЕК. Зовсім мало БЗ про міста Боярку, Вишневе, Сквиру, Узин, Українку.

У цьому кластері найбільше інформації містять БД „Міста і села України” та „Історія України” (відповідно – 26% та 25%) – див. **мал. 3:**



**Мал. 3**

У кластері „селища міського типу (смт)” теж спостерігається значний „інформаційний шум”. Виявлено лише одиниці БЗ про смт Борова, Бородянка, Велика Димерка, Ворзель, Глеваха, Гостомель, Гребінки, Згурівка, Красятичі, Чабани та ін. (див. Таблицю 1). Найвищий показник інформативності – в БД „Історія міст і сіл України” – 64% від усієї кількості БЗ у кластері. В ЕК та інших БД – поодинокі БЗ, які містять відомості про смт Київщини - (див. мал. 4):



**Мал. 4**

Слід зазначити, що в процесі пошуку інформації за ключовим словом – назвою населеного пункту Київщини – в ЕК та БД, розміщених на сайті НІБУ, користувач у багатьох випадках матиме проблему „інформаційного шуму”, кількісні показники якого ілюструють дані **Таблиці 1** і **Таблиці 2**.

У кластері „села” в ЕК та у всіх БД, окрім БД „Історія міст і сіл..”, „інформаційний шум” у кілька разів перевищує кількість виявлених БЗ, тематично присвячених селам Київської області. Це пояснюється значною чисельністю

однойменних сіл, як на Київщині, так і у всій країні, а також неповним розкриттям географічних рубрик в процесі аналітичної обробки документів.

Зокрема, з'ясовано, що навіть у краєзнавчій БД «Міста і села України: 2011- ...» досить складно виокремити інформацію щодо села з поширеною назвою «Андріївка», адже на відповідний пошук отримуємо 21 БЗ, з яких лише 3 – про Андріївку Макарівського району Київщини, а загалом, у Київській області 5 сіл з такою назвою у різних районах.

Тобто, в процесі аналізу отриманих даних виявлено конкретні недоліки електронного довідкового апарату НІБУ, зокрема, наявність БЗ, в яких складно встановити відповідну географічну складову.

Наприклад, у Київській області є 2 села з назвою „Безуглівка” – у Бориспільському (засноване у 1880 році) та Згурівському (засноване у 1700 році) районах. Незважаючи на поважний вік цих сіл, в електронному довідковому апараті Бібліотеки на відповідний запит виходить лише 1 бібліографічний запис у такому вигляді:

*Пиріг, П. Перепис населення українських міст XVII ст./ Петро Пиріг // [Сіверянський літопис.- 2010 - №: 4-5.](#) - С.16-82.*

**Имеются экземпляры в отделах:** зп(1)

Детальніше вивчення цього джерела показало, що йдеться про Безуглівку Чернігівської області. До того ж, гіперпосилання на „Сіверянський літопис” спрацьовує невірно: з каталога періодичних і спеціальних видань користувач отримує інше джерело – *„Балтийский этнографический сборник. - Москва, 1956. - 274 с.”*, яке і надалі фігурує за гіперпосиланнями в інших БЗ. Це свідчить про певний технічний **збій у АБІС, який необхідно ліквідувати.**

В процесі дослідження помічено також, що частина БЗ дублюється у кількох БД, (див. **Таблицю 1**), однак, є й відомості про краєзнавчі видання, висвітлені лише в одній із баз даних, як наприклад, бібліографічні записи про Велику Березянку, Горобіївку в БД „Історія України”:



*Історичний нарис про Велику Березянку / ред. Г. П. Макітренко. - Біла Церква: Білоцерківдрук, 2010. - 162 с.: іл., Перерва, В.С. Горобійвка та Лаврики: з духовної спадщини : іст. нарис/ В. С. Перерва. - Біла Церква: Пшонківський О.В., 2007. - 34 с.: іл., табл., портр.*

Лише в електронному каталозі знайдені БЗ про села Велика Стариця та Мала Стариця:

**A22908 / 9(c2)**

**K754**

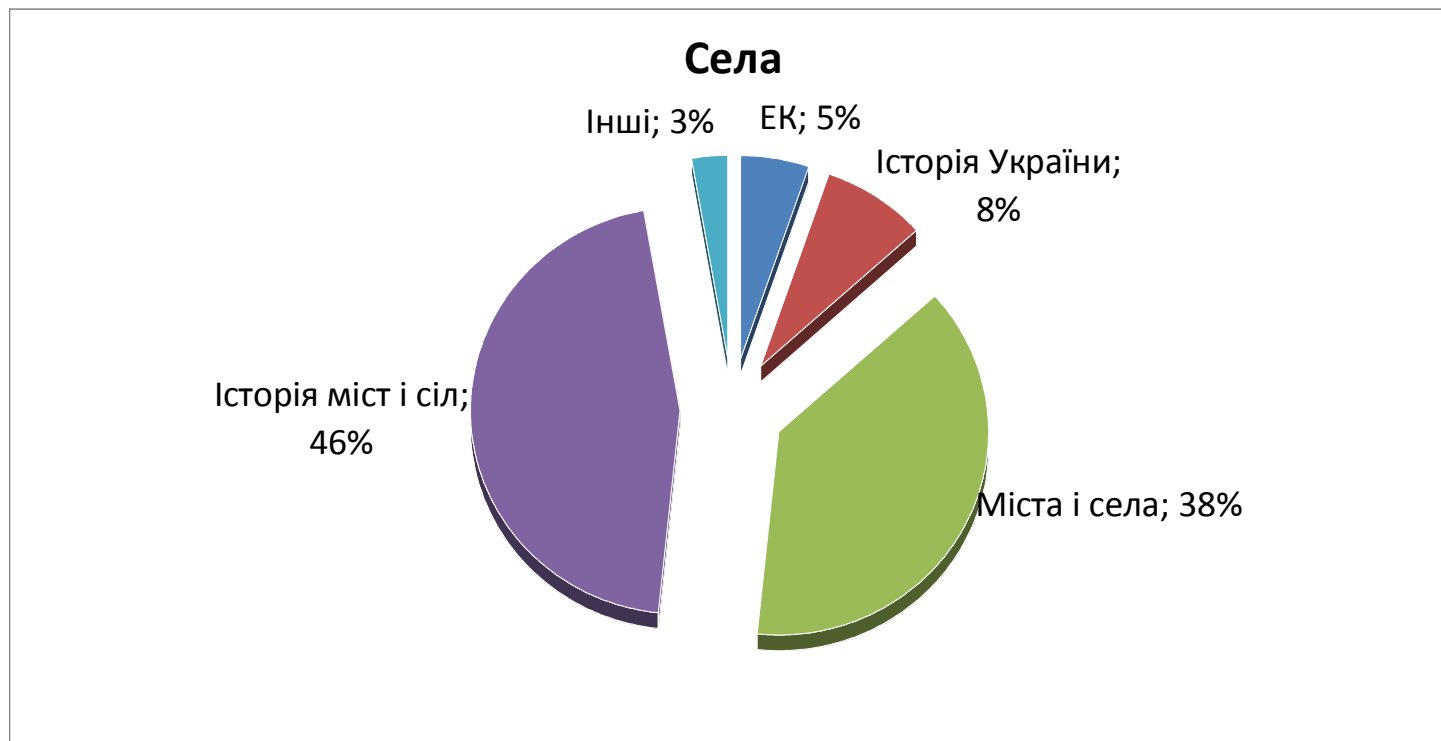
*Коцюба, В. О. Стариці на славу zostалися: Історико-краєзнавчий нарис про села Велика Стариця і Мала Стариця Бориспільського району на Київщині/ В. О. Коцюба, О. О. Коцюба. - Бровари: Українська ідея, 2010. - 327 с. - (Живиця пам'яті). - ISBN 978-966-8126-89-5: 35.00, грн. Екземпляри знаходяться у відділах: КУ(1);*

Про село **Лісники** виявлено інформацію у БД „Історія України. Ретро”:

*Ямненко, С.Я. Історія села Лісники крізь часи та століття: рукопис С. Я. Ямненка / С. Я. Ямненко; Укр. конфедерація журналістів. - Київ: Київ. кн.-журн. ф-ка, 2011. - 45 с.: іл., портр.*

*Осипенко, В.А. Дослідження історії села Лісники Києво-Святошинського району Київської області / В. А. Осипенко, Н. В. Бондаренко, В. Ф. Рубан. - Лісники (Київ. обл.): Експрес, 2011. - 479 с.: іл., табл., портр.*

На малюнку 5 наочно відтворено відносні показники БЗ у кожній з аналізованих БД у найбільшому за кількістю назв населених пунктів кластері – „села”:



**Мал. 5**

Разом з цим, у БД „Історія міст і сіл України”, в якій удосконалено інтерфейс доступу користувача (географічний пошук), „інформаційний шум” відсутній, адже завдяки деталізації географічної рубрики тут швидко можна знайти необхідні БЗ про однойменні села у різних районах області.

Лише в одному випадку, який стосувався с. Яхни на Київщині, було виявлено невідповідність географічної рубрики: нині є 2 села з цією назвою – у Миронівському та Фастівському районах, а релевантний запиту „Яхни” бібліографічний запис:

„Лещенко М.Н. Розвиток селянського руху на Україні в другій половині 70-х - на початку 80-х років XIX ст./ М. Н. Лещенко // Лещенко М. Н. Класова боротьба в українському селі в епоху домонополістичного капіталізму (60-90-ті роки XIX ст.)/ АН УРСР. Інститут історії. - Київ: Наукова думка, 1970. - С. 176-186”

віднесено до Васильківського повіту. Однак, завдяки тому, що у червні 2016 р. НІБУ отримала примірник видання Миколи Зубаня „Яхни – колиска нашого дитинства” (Переяслав-Хмельницький, 2016) було з’ясовано, що у даному випадку йдеться про Яхни Фастівського району (на 39-й сторінці книги вказано, що повітовим центром цього села у дореволюційний час був Васильків). Це один з прикладів уточнення географічної ознаки в процесі дослідження.

Встановлено також, що у названій БД трапляються приклади БЗ, в яких географічна рубрика подана по-різному, і це теж впливає на результати пошуку:

Антонів, с. – Сквирський р-н – Київська обл.

Антонів, село – Сквирський район – Київська область

Бендюгівка – село – Кагарлицький район – Київська область

Бендюгівка – село – Кагарлицький район – Київської області,

Тобто, **словник географічних назв у БД „Історія міст і сіл України” потребує редагування в аспекті уніфікації формулювань.** Крім того, в деяких БЗ необхідно уточнити сучасну географічну приналежність населеного пункту, відредагувати бібліографічний опис. Розшукуючи село Новосілки, а з цією назвою на Київщині є 4 села у різних районах, користувач отримає і такий БЗ (фрагмент БЗ, скопійований з цієї БД):

**КОПІЯ**Мишко, Д. І.

Розвиток феодальних відносин та антифеодальна боротьба в XIV, XV і першій половині XVI ст./ Д. І. КОПІЯМишко; Д. І. Мишко // [Історія селянства Української РСР. - Київ: Наукова думка, 1967. - Т. 1: Від найдавніших](#)

[часів до Великої Жовтневої соціалістичної революції.](#) - С. 66-103. - Майже повністю опрацьовано с. 66-72!!!!!!!!!!!!!!

**+ Географічні назви:**

Київське, князівство

Галицько-Волинське, князівство

Грибове, село, Київщина, Чернігівщина

.....

Новосілки, село, Київське воєводство

Тарасовичі, село, Київське воєводство

Сваром'є, село, Чернігівське воєводство

Погреби, село, Київщина, Чернігівщина...

Рубрики у цьому БЗ та йому подібних з БД „Історія міст і сіл України” слід відредагувати згідно з методикою науково-бібліографічного опрацювання краєзнавчих документів у названій БД.

В інших БД теж виявлено чимало неточностей, що впливають на якість інформаційних послуг, які користувач отримує в процесі пошуку необхідних даних в електронному довідковому апараті на сайті НІБУ (*див. Таблицю 2*).

Зокрема, у деяких бібліографічних записах БД «Міста і села України» **для користувача не доступна географічна ознака, не працюють посилання.** Цю БД необхідно об'єднати з БД „Історія міст і сіл”, що дасть змогу автоматично виокремити географічний пошук.

Така ж проблема й у БД „Історія України”: тут лише зрідка зустрічаються **короткі анотації, з яких можна зрозуміти, чому даний БЗ подано у списку на відповідний запит користувача.**

Щодо інших баз даних на сайті НІБУ, то, наприклад, у БД „Періодичні і продовжувані видання НІБУ” бібліографічний запис:

[Гладилін, В. М. Господарсько-побутовий профіль палеолітичних місцезнаходжень поблизу с. Антонівка / В. М. Гладилін // \*Археологія: науковий журнал/ АН УРСР, Інститут археології.\* - К.: Наукова думка, 2008. - № 2. - С. 68](#)

є показовою ілюстрацією недостатнього розкриття географічної ознаки: у Київській області 3 Антонівки, а в Україні сіл з такою назвою кілька десятків.

Тобто, типовим недоліком більшості з досліджуваних БД є **відсутність назви населеного пункту в структурі БЗ, уточнення щодо району, області:**

наприклад, на запит «Бобриця» знайдено такі БЗ як в електронному каталозі, так і в БД «Історія України», «Історія України. Ретро»:

*Ковальчук, М. А. Мій роде красний: Хроніка поліського села / М. А. Ковальчук. - Київ: Пульсари, 2010. - 397 с.: фото.*

*Грекова, Л. О. Безсмертна частка України - маленька **Бобриця** моя! / Л. О. Грекова, М. А. Ковальчук. - Київ: Наш час, 2008. - 159 с.: фото.*

*Ой, село моє, **Бобриця**/ уклад., ред. В. В. Болгов. - Київ: Укр. акад. геральдики, товар. знаку та логотипу, 2012. - 110 с.: іл., портр.*

Однак, у Київській області 2 населених пункти з назвою „Бобриця” – у Києво-Святошинському та Васильківському районах, крім того, ця назва є ще у Житомирській та Черкаській областях, тож релевантність знайденої інформації запиту стосовно сіл саме Київщини у даному прикладі є сумнівною.

Таким чином, встановлено, що у багатьох випадках в структурі БЗ відсутня назва села, про яке здійснюється пошук інформації за ключовим словом, але спрацьовує географічна рубрика, проте, проблема ідентифікації населеного пункту не виникає лише тоді, коли він один в Україні з такою назвою. У деяких випадках це можна зробити шляхом стислої анотації в квадратних дужках у заголовку, наприклад, як це подано в БД „Історична Шевченкіана”:

*Гамалій Д. "Згадав він оглав білохатий, рядок на вигоні тополь...": [Т. Шевченко і **Бровари**] / Д. Гамалій // [Пам'ять століть. - 2004. - № 2.](#) - С. 42-48.*

Тож, здійснюючи опис видання, необхідно чітко розкривати у бібліографічному записі краєзнавчі атрибути. Слід зазначити, що в процесі даного дослідження вже реалізовано певні заходи з оптимізації електронного довідкового апарату НІБУ:

по-перше, започаткована БД „Адміністративно-територіальний устрій України”, де фіксуються всі зміни та перейменування згідно з даними сучасних офіційних документів;

по-друге, на основі аналізу виявлених недоліків та вивчення нових теоретико-методичних праць зі створення баз даних<sup>7</sup> здійснювалася розробка методичних рекомендацій на допомогу опрацюванню краєзнавчих документів для краєзнавчого електронного ресурсу «Історія міст і сіл України»;

по-третє, на початку червня 2016 р. удосконалено можливості пошуку інформації у БД „Історія міст і сіл України”: на пошуковому інтерфейсі з’явилася „віртуальна клавіатура”, що дало змогу вирішити проблеми запиту на ключові слова з апострофом;

по-четверте, розпочато редагування бібліографічних записів, внесених у БД „Історія міст і сіл України” в процесі апробації в 2015 р. цього ресурсу.

Крім того, проведений після статистичних узагальнень додатковий аналіз нових надходжень краєзнавчих видань у фонд НІБУ, показав, що ЕК у поточному році поповнювався відомостями про населені пункти Київщини: зокрема, книга „Село - колиска серця та душі: історико-краєзнавче видання сіл Гореничі, Гнатівка, Лука, Стоянка/ С. М. Зелик, В. Р. Ревчук. - Київ: Майстер-принт, 2015. - 208 с.: фот.” інформує відразу про кілька сіл, що наведені у Додатку як ті, про які відсутня інформація (після дослідження позначені нами „зірочкою” та виділені курсивом).

---

<sup>7</sup> Методичні засади створення паперових і електронних енциклопедичних видань. - Київ : Інститут енциклопедичних досліджень, 2015. - 252 с.

З'ясовано також, що певну кількість інформації про села Київщини, не виявленої у довідковому апараті НІБУ, містить краєзнавчий каталог Київської обласної бібліотеки для дітей: наприклад, про засноване у 17 столітті село **Глушки** Білоцерківського району лише тут знайдено БЗ: „*Золото колосся і зірок. Село Глушки в минулому й сьогодні: худ.-док. вид./ А. І. Гай ; ред. Г. С. Гай. - Біла Церква: Буква, 2003. - 131 с.: фот.*”, проте, навіть у каталогах інших національних книгозбірень – НБУВ та НІБУ – ця книга відсутня. Цей та інші подібні приклади показують необхідність подальшої цілеспрямованої роботи з формування сучасної інтегрованої бібліографічної бази з історії міст і сіл України.

### **Висновки та рекомендації**

1. Вивчення загального масиву джерел інформації про села Київської області, які доступні в мережі інтернет, в тому числі, й у Вікіпедії<sup>8</sup> та на сайтах вітчизняних книгозбірень, показало недостатність бібліографічних даних про першоджерела, з яких взято історичні відомості щодо населених пунктів Київщини.
2. Аналіз кількісних показників бібліографічних записів про видання та публікації з історії міст і сіл Київщини, які відображені в ЕК та БД НІБУ, засвідчив необхідність збільшення інформаційного

---

<sup>8</sup> Села Київської області[Електронний ресурс] // Вікіпедія : вільна енциклопедія – Режим доступу : [https://uk.wikipedia.org/wiki/%D0%9A%D0%B0%D1%82%D0%B5%D0%B3%D0%BE%D1%80%D1%96%D1%8F:%D0%A1%D0%B5%D0%BB%D0%B0\\_%D0%9A%D0%B8%D1%97%D0%B2%D1%81%D1%8C%D0%BA%D0%BE%D1%97\\_%D0%BE%D0%B1%D0%BB%D0%B0%D1%81%D1%82%D1%96](https://uk.wikipedia.org/wiki/%D0%9A%D0%B0%D1%82%D0%B5%D0%B3%D0%BE%D1%80%D1%96%D1%8F:%D0%A1%D0%B5%D0%BB%D0%B0_%D0%9A%D0%B8%D1%97%D0%B2%D1%81%D1%8C%D0%BA%D0%BE%D1%97_%D0%BE%D0%B1%D0%BB%D0%B0%D1%81%D1%82%D1%96)

потенціалу електронного довідкового апарату: нині користувачеві сайту НІБУ доступна інформація лише про половину з усієї кількості сіл Київської області. З'ясовано також, що про окремі міста й смт Київщини в електронному довідковому апараті зовсім мало інформації.

3. Найбільшу кількість назв населених пунктів Київської області зареєстровано у бібліографічних записах мультиресурсу „Історія міст і сіл України” (45%), де окремо виділено пошук „географічна назва”, а також у спеціалізованій БД „Міста і села України” (31%). Разом з цим, є потреба в уніфікації алгоритму заповнення географічних рубрик у всіх БД.
4. Наявність значного „інформаційного шуму” та виявлені у процесі дослідження помилки у формуванні БЗ, технічні збої у АБІС (зокрема, невірні гіперпосилання), свідчать про необхідність цілеспрямованого редагування усіх складових електронного довідкового апарату Бібліотеки.
5. Сформований у результаті дослідження „Список сіл Київської області, про які не виявлено інформацію в ЕК та БД НІБУ”, а також дані Таблиці 1 є підґрунтям для подальшої науково-дослідної роботи щодо заповнення лакун в електронному довідковому апараті Бібліотеки, формування відповідного списку джерел для аналітичного опрацювання.

### **Основні напрями оптимізації бібліографічної бази з історії населених пунктів Київського регіону:**

1. У „Путівник по краєзнавчих веб-ресурсах”, розміщений на сайті НІБУ, додати посилання на краєзнавчі ресурси Київської обласної бібліотеки для дітей, Київської обласної організації Національної спілки краєзнавців, Державної наукової архітектурно-будівельної бібліотеки ім. В. Г. Заболотного, а також на повнотекстову версію



відповідного тому з видання „Історія міст і сіл Української РСР: В 26 т.” на сайті Інституту історії України НАН України<sup>9</sup>.

2. Використовуючи дані, зафіксовані у **Таблицях 1-3**, а також „Список сіл Київської області, про які не виявлено інформацію в ЕК та БД НІБУ”, організувати планомірне редагування електронного довідкового апарату НІБУ та заповнення виявлених у результаті даного дослідження інформаційних лакун.
3. Підготувати методичні рекомендації з виявлення, відбору й опрацювання краєзнавчих документів для краєзнавчого електронного ресурсу «Історія міст і сіл України» та уніфікувати алгоритм заповнення географічних рубрик у всіх БД НІБУ з урахуванням найбільш ймовірних формулювань користувачьких запитів (різні варіанти географічних назв, наявність апострофа у назві тощо).
4. На сайті НІБУ удосконалити формат доступу до усіх складових електронного довідкового апарату. Зокрема, для зручності користувача БД „Міста і села України”, яку в свій час було створено для реєстрації поточної інформації з історичного краєзнавства, надалі доцільно об’єднати в електронному ресурсі „Історія міст і сіл України”.
5. Оперативно доповнювати БД „Адміністративно-територіальний устрій України”, зазначаючи всі зміни та перейменування згідно з сучасними офіційними документами.
6. З метою формування науково обґрунтованого списку видань для аналітичного опрацювання та подальшого заповнення виявлених інформаційних лакун в електронному довідковому апараті НІБУ необхідно організувати спеціальне наукове дослідження сучасної джерельної бази з історії міст і сіл Київщини.

---

<sup>9</sup> Історія міст і сіл Української РСР: В 26 т. КИЇВСЬКА ОБЛАСТЬ . [Електронний ресурс] // Інститут історії України НАН України [Веб-сайт]. – Режим доступу : <http://www.history.org.ua/?libid=9360>

**Таблиця 1.**

***Кількість видань і публікацій про міста і села Київщини, що відображена в електронному довідковому апараті***

***НІБУ***

Примітки: знак\* означає наявність недоліків у анотуванні БЗ, зокрема, відсутність відповідної географічної назви у структурі БЗ;

Знак\*\*: географічна ознака в словнику подана по-різному (с., село) і т. д. Число в дужках (..) означає кількість БЗ, що становлять інформаційний шум. Назва в дужках – перейменування населеного пункту згідно з Постановою ВР України №3854, *курсив – ідентичні БЗ.*

Назва населеного пункту (ключове слово, рубрика в ЕК, БД)	Загальна кількість БЗ	У тому числі				
		Загальний ЕК	БД: Історія України	Міста і села України. 2011 - ...	„Історія міст і сіл України”	Інші
1	2	3	4	5	6	7
<b><i>а) міста обласного підпорядкування</i></b>						
Березань	32 (3)	3	3	1 (3)*	20	5
Біла Церква	290 (15)	19 (2)	34 (5)	50 (7)	169	18 (1)
Бориспіль	161 (9)	2	5(3)	11(2)*	141	2 (4)
Бровари	21	4	1	3	9	3
Буча	9	1	3	3	2	-
Васильків	33	4	5*	10	14	-
Ірпін	12	2	3	3	4	-

<b>1</b>	<b>2</b>	<b>3</b>	<b>4</b>	<b>5</b>	<b>6</b>	<b>7</b>
Обухів	10 (18)	1 (2)	1(16)	4	2	2
Переяслав-Хмельницький	132 (66)	8 (39)	45 (11)	51 (16)	18	10
Прип'ять	4 (6)	(2)	(4)	2	2	-
Ржищів	20	4	2	9	5	-
Славутич	7 (22)	2(14)	(3)	2	3	(5)
Фастів	56 (4)	5	18	22	8	3 (4)
<b>Всього</b>	<b>787 (143)</b>	<b>57 (59)</b>	<b>121 (42)</b>	<b>169 (28)</b>	<b>397</b>	<b>43 (14)</b>
<b><i>б) міста районного значення</i></b>						
Богуслав	24 (11)	2(5)	3 (4)	9 (2)	4	5
Боярка	8 (2)	1	-	3 (2)	4	-
Вишгород	54 (1)	9	17 (1)	16	4	8
Вишневе	4 (5)	-	1	1 (5)	2	-
Кагарлик	15	2	1	7	4	1
Миронівка	17 (1)	3	3	7 (1)	4	-
Сквира	10	1	1	4	4	-
Тараща	20	3	5	5	4	3
Тетіїв	12 (1)	2	-	6	4	(1)
Узин	5	1	1	2	2	-

<b>1</b>	<b>2</b>	<b>3</b>	<b>4</b>	<b>5</b>	<b>6</b>	<b>7</b>
Українка	6 (93)	(58)	(30)	4	2	(5)
Чорнобиль	95	31	46	10	3	5
Яготин	41	1	1	7	5	27
<b>Всього</b>	<b>311 (114)</b>	<b>56 (63)</b>	<b>79 (35)</b>	<b>81 (10)</b>	<b>46</b>	<b>49 (6)</b>
<i>в) селища міського типу</i>						
Бабинці	10	-	-	1	9	-
Баришівка	51	1	3*	1	45	1
Борова	1 (6)	(1)	-	1 (3)	-	(2)
Бородянка	8	-	-	4	3	1
Велика Димерка	4	-	-	-	4	-
Володарка	6 (6)	(2)	(1)	3(1)	3	(2)
Ворзель	5	-	1	1	3	-
Глеваха	4	-	-	1	3	-
Гостомель	5	-	-	2	3	-
Гребінки	4 (7)	(1)	(1)	1 (1)	2	1 (4)
Димер	8 (2)	(1)	(1)	6, з них 3*	2	-
Дослідницьке	2 (4)	(4)	-	-	2	-
Згурівка	3	-	1*	-	2	-

Іванків	7 (6)	(1)	3(1)	2(1)	2	(3)
<i>Калинівка Броварський р-н</i>	2 (24)	(1)	(2)	(19)	2	(2)
<i>Калинівка Васильківський р-н</i>	3 (23)	(1)	(2)	(19)	2	1 (1)
Калита	3 (23)	(11)	(3)	(2)	3	(7)
Клавдієво-Тарасове	5	-	-	1	4	-
Кодра	8	-	(1)	4	4	-
Кожанка	5	-	-	1*	4	-
Козин	7 (21)	2(3)	2	1(7)	2	(11)
Коцюбинське	3 (1)	-	-	1*(1)	2	-
Красятичі	1	-	-	1	-	-
Макарів	14 (10)	5 (1)	(8)	3	6	(1)
Немішаєве	4	-	-	2	2	-
Пісківка	5	-	-	2	3	-
Рокитне	5 (2)	-	-	3 (2)	2	1
Ставище	8 (8)	1	-	3(8)	4	-
Терезине	2	-	-	-	2	-
Чабани	2	-	-	-	2	-
<b>Всього</b>	<b>193 (145)</b>	<b>9 (27)</b>	<b>10 (20)</b>	<b>45 (64)</b>	<b>124</b>	<b>5 (34)</b>

<i>г) села</i>						
1	2	3	4	5	6	7
Абрамівка	1	-	-	-	1	-
<i>Андріївка Бориспільський р-н</i>	1 (27)	-	(3)	(21)	1	(3)
<i>Андріївка Вишгородський р-н</i>	(27)	-	(3)	(21)	-	(3)
<i>Андріївка Макарівський р-н</i>	11 (24)	-	(3)	3 (18)	8	(3)
<i>Андріївка Миронівський р-н</i>	(27)	-	(3)	(21)	-	(3)
<i>Андріївка Сквирський р-н</i>	(27)	-	(3)	(21)	-	(3)
АНТОНІВ	20 (30)	(2)	(2)	16 (16)	4(с, село)	(10)
<i>Антонівка Кагарлицький р-н</i>	2 (14)	-	-	(13)	2*	(1)*
<i>Антонівка Ставищанський р-н</i>	7 (13)	-	-	(13)	7	-
<i>Антонівка Таращанський р-н</i>	1 (13)	-	-	(13)	1*	-
Аркадіївка	-	-	-	-	-	-
Артемівка	2 (2)	-	-	(2)	2	-
Багрин	(1)	-	-	(1)	-	-

Бакали	2 (48)	(27)	(6)	(2)	2	(13)
Бакумівка Рокитнянський р-н	5 (1)	-	-	1 (1)	4	-
Балико-Щучинка	14	-	1	3	10	-
Барахти	3 (1)	(1)	-	-	3	-
Безіменне	(3)	(1)	-	(2)	-	-
Безпечна Сквирський р-н	2 (13)	(4)	1 (1)	1	-	(8)
Безп'ятне	-	-	-	-	-	-
<i>Безуглівка</i> <i>Бориспільський р-н</i> Засноване в 1880 р	1*	-	-	1*	-	-
<i>Безуглівка</i> <i>Згурівський р-н</i> Засн. близько 1700 р.	-	-	-	-	-	-
Безугляки	2	-	-	-	2	-
Бендюгівка	6**	-	-	-	6**	-
Бервиця	3	-	-	-	3	-
Березенщина	-	-	-	-	-	-
Березівка	3 (14)	-	(2)	1(10)	2	(2)
Березна	16 (9)	1* (2)	1*	1 (7)	13	-
Березове	1 (3)	-	-	-	1	(3)
Берестянка	2	-	-	-	2	-

Бесідка	4	-	-	-	4	-
Бзів	2	-	-	-	2	-
Бикова Гребля	6	-	-	-	6	-
Бирюки	3	-	-	1	2	-
Бишів	27	-	1	5	20	1
Біївці Богуславський р-н	3 (2)	-	-	(2)	3	-
Білий Берег	(2)	(2)	-	-	-	-
Біліївка	1	-	-	-	1	-
Білогородка Києво-Святош. р-н	10	1	3	5 (2)	3	
Більшовик Баришівський р-н	(188)	(24)	(25)	(2)	-	(137)
Блиставиця	2	-	-	-	2	-
Блідча	2	-	-	1	1	-
Блощинці	-	-	-	-	-	-
Бобрик Броварський р-н	3(13)	(4)	1*	1(7)	1	(2)
<i>Бобриця Васильківський р-н</i>	2*(5)	2*	(3)	(2)	-	-
<i>Бобриця Києво-Святош. р-н</i>	2*(5)	2*	(3)	(2)	-	-
Бовкун	1(7)	(6)	-	-	1	(1)



Богатирка	-	-	-	-	-	-
Богдани	1 (4)	-	(1)	1 (1)		(2)
Богданівка Броварський р-н	18 (4)	2*	(4)	13*	3	-
Боденьки	-	-	-	-	-	-
Божки	-	-	-	-	-	-
Болотня	1			1	-	-
Бондарня	1	-	-	-	1	-
Борисів	(3)	-	-	(3)	-	-
Борівка	6 (2)	-	-	4 (2)	2	-
Бородані	3	-	-	1	2	-
Бортники	(10)	(5)	(2)	(3)*	-	-
Борщів	2 (7)	-	(4)	1 (3)*	1	-
Бране Поле	1	-	-	-	1	-
Брилівка	-	-	-	-	-	-
Бугаївка	1 (5)	-	-	1* (3)	-	(2)
Буда	2 (8)	(2)	1*	1(6)	-	-
Буда-Бабинецька	-	-	-	-	-	-
Буда-Вовчківська	-	-	-	-	-	-
Буда-Полідарівська	-	-	-	-	-	-

Буда-Радинська	-	-	-	-	-	-
Бузова	1(2)	(2)	-	-	-	1*
Буки	14(1)	3	2	9*	-	(1)
Бурківці	-	-	-	-	-	-
Бурти	3	1*	-	1 (1)	1	-
Буча, с., <i>Києво-Святош. р-н</i>	(7)	(1)	(3)	(3)	-	-
Бушеве	3	-	-	1	2	-
Вабля	-	-	-	-	-	-
Варівськ	-	-	-	-	-	-
Варовичі	-	-	-	-	-	-
Василиха	-	-	-	-	-	-
Василів	1 (15)	(10)	(4)	1(5)	-	(1)
Василівка <i>Фастівський р-н</i>	(26)	-	(2)	(24)	-	-
Васильки <i>Бориспільський р-н</i>	1 (1)	-	-	(1)	1	-
Вахівка	2	-	-	2	-	-
Вахутинці	1	-	-	1	-	-
Ведмедівка <i>Миронівський р-н</i>	1	-	-	1	-	-
Велика Березянка	3	-	1	1*	1	-

Велика Бугаївка	2 (1)	-	-	(1)	1	1
Велика Вільшанка	1 (3)	-	-	(3)	1	-
Велика Вовняна	-	-	-	-		-
Велика Каратуль	2	-	-	-	2	-
Велика Мотовилівка	(2)	-	-	(2)	-	-
Велика Олександрівка, с.	1 (11)	-	-	(11)	1	-
Велика Офірна	-	-	-	-	-	-
Велика Снітинка	-	-	-	-	-	-
Велика Солтанівка	(1)	-	-	(1)	-	-
Велика Стариця	3	1	-	-	2	-
Великий Букрин	2	-	1	1	-	-
Великий Карашин	5	-	-	2	3	-
Великий Крупіль	-	-	-	-	-	-
Великі Гуляки	(1)	-	-	(1)	-	
Великі Дмитровичі	1	-	-	-	1	-
Великі Єрчики	(1)	-	-	(1)	-	-
Великі Прицьки	-	-	-	-	-	-
Великополовецьке	2	-	-	1	1	-
Веприк	5 (2)	1 (2)	2	2	-	-

Вербова <i>Білоцерківський р-н</i>	(9)	(4)	(4)	(1)	-	-
Верем'я	-	-	-	-	-	-
Вересня	1 (201)	(172)	(11)	1(18)	-	-
Верхолісся	-	-	-	-	-	-
Весела Слобідка	3	-	-	2	1	-
<i>Веселе Переяслав-Хмельн. р-н</i>	1* (6)	-	1*	(6)	-	-
<i>Веселе Ставищенський р-н</i>	1* (6)	-	1*	(6)	-	--
Веселий Кут	1 (3)	-	-	(3)	1	-
Веселинівка	1(1)	-	-	(1)	1	-
Винарівка	-	-	-	-	-	-
Виповзки	2	-	-	1*	1	-
Високе	1 (19)	(8)	(2)	1*(7)	-	(2)
Витачів	1	-	-	1	-	-
Вишеград	3	-	-	1	2	-
Вишеньки	6 (3)	1	1	(3)	3	1
Вишківське	-	-	-	-	-	-
<i>Вишневе Згурівський р-н</i>	(6)	-	-	(6)	-	-
Вишня	(13)	(11)	(1)	(1)		-

<i>Вишняки Бородянський р-н</i>	-	-	-	-	-	-
<i>Вишняки Фастівський р-н</i>	-	-	-	-	-	-
Вища Дубечня	1	-	-	1	-	-
Вікторівка	1 (1)	-	-	1(1)	-	-
Вільна Тарасівка	(1)	-	-	(1)	-	-
<i>Вільне Броварський р-н</i>	-	-	-	-	-	-
<i>Вільне Згурівський р-н</i>	-	-	-	-	-	-
<i>Вільне Макарівський р-н</i>	-	-	-	-	-	-
Вільховець Богуславський р-н	1(3)	-	-	(3)	1	-
Вільшанська Нива	-	-	-	-	-	-
Вільшанська Новоселиця	-	-	-	-	-	-
Вінинці	1	-	-	-	1	-
Вінницькі Стави	-	-	-	-	-	-
Віта Поштова	2	-	-	1	1	-
Вітрівка	4	-	-	3	1	-
<i>Владиславка Миронівський р-н</i>	1	-	-	1	-	-

<i>Владиславка Сквирський р-н</i>	-	-	-	-	-	-
Власівка	1(2)	-	-	1(2)	-	-
<i>Вовчків Переяслав- Хмельницький р-н</i>	(1)	-	-	(1)	-	-
<i>Вовчків Поліський р-н</i>	1	-	-	1	-	-
Войкове	1(4)	(1)	-	(3)	1	-
Волиця	(7)	-	(1)	(5)	-	(1)
Володарка, село	1 (8)	(2)	(1)	1(3)	-	(2)
<i>Володимирівка Білоцерків. р-н</i>	(12)	-	-	(12)	-	-
<i>Володимирівка Вишгород. р-н</i>	(12)	-	-	(12)	-	-
<i>Володимирівка Володарський р-н</i>	1(12)	-	-	(12)	1	-
<i>Володимирівка Таращанськ. р-н</i>	(12)	-	-	(12)	-	-
Володимирське	(1)	(1)	-	-	-	-
Волосінь	3	-	-	2	1	-
Волошинівка	1*	-	-	1*	-	-
Воронівка	(2)	-	-	(2)	-	-
Воронівщина	-	-	-	-	-	-

Вороньків	8	-	-	1*	7	-
Вороньківка	-	-	-	-	-	-
Воропаїв	-	-	-	-	-	-
Воропаївка	-	-	-	-	-	-
Воскресенське	1	-	-	-	1	-
Гаврилівка	1 (3)	-	-	(3)	1	-
Гавронщина	5	-	-	3	2	3
Гай Бородянський р-н	(142)	(35)	(45)	(5)	-	(57)
Гайворон Володарський р-н	2(15)	(7)	(5)	2(1)	1	(2)
<i>Гайок Білоцерківський р-н</i>	-	-	-	-	-	-
<i>Гайок Володарський р-н</i>	-	-	-	-	-	-
Гайшин	-	-	-	-	-	-
Галайки	1	-	-	-	-	1
Галинка	-	-	-	-	-	-
Гатне	2	-	-	-	2	-
Гвардійське	5	-	-	5	-	-
Гвоздів	-	-	-	-	-	-
Гейсиха	-	-	-	-	-	-

Гензерівка	-	-	-	-		-
Германівка	6	2	2	1*	1	-
Гланишів	-	-	-	-	-	-
Глибичка	-	-	-	-	-	-
Глибоке	3(7)	(3)	(1)	(1)	3	(2)
Глібівка	-	-	-	-	-	-
Глушки	-	-	-	-	-	-
Гнатівка	(3)	-	-	(3)	-	-
Гнідин	3	-	-	-	3	1
Гоголів	12 (1)	1	(1)	1	8	2
Годунівка	-	-	-	-	-	-
Головурів	2	-	-	-	2	-
Голодьки	(6)	-	-	(2+4)	-	-
Гора	5 (85)	(47)	(3)	(17)	5!	(18)
Горбані	1	-	-	-	1	-
Горбачівка	-	-	-	-	-	-
Горбовичі	-	-	-	-	-	-
Гореничі	-	-	-	-	-	-
Горенка	1	-	-	-	1	-



Горностайпіль	1	-	-	1	-	-
<i>Горобіївка Бориспільський р-н</i>	1	-	-	-	1	-
<i>Горобіївка Макарівський р-н</i>	4	-	-	1+1*	2	-
<i>Горобіївка Миронівський р-н</i>	1	-	-	1	-	-
<i>Горобіївка Сквирський р-н</i>	1	-	1* Книга	-	-	-
Городещина	1	-	-	1	-	-
<i>Городище Білоцерківський р-н</i>	(115)	(32)	(11)	(24)	-	(39)
<i>Городище Бориспільський р-н</i>	(115)	(32)	(11)	(24)	-	(39)
Городище-Косівське	1	-	-	-	1	-
Городище- Пустоварівське	1	-	-	-	1	-
Горохове	-	-	-	-	-	-
Горохуватка	-	-	-	-	-	-
Горошків	-	-	-	-	-	-
Гостра Могила	2(1)	-	-	(1)	1	1
Гостролуччя	2	-	-	1	1	-
Гребельки	-	-	-	-	-	-
Гребля	(10)	(2)	(2)	(6)	-	-

Гречана Гребля	-	-	-	-	-	-
Гречаники	-	-	-	-	-	-
<i>Григорівка Баришівський р-н</i>	1 (11)	-	1*	(11)	-	-
<i>Григорівка Бориспільський р-н</i>	2 (11)	-	-	(11)	2	-
<i>Григорівка Обухівський р-н</i>	(11)	-	-	-	-	-
<i>Григорівка Тетіївський р-н</i>	(11)	-	-	-	-	-
<i>Григорівка Яготинський р-н</i>	(11)	-	-	-	-	-
Григорівська Слобода	-	-	-	-	-	-
Грузьке Макарівський р-н	9 (2)	1*	1*	5 (2)	2	-
Грушів Миронівський р-н	2(3)	-	(2)	2(1)	-	-
Губин	(14)	(5)	(2)	(5)	-	(2)
Гулі	1(1)	(1)	-	1	-	-
Гурівщина	-	-	-	-	-	-
Гусачівка	3	-	-	2	1	-
<i>Гута Богусл. р-н</i>	(16)	-	(1)	(15)	-	-
Гута-Катюжанська	-	-	-	-	-	-

Гута-Межигірська	-	-	-	-	-	-
Данилівка Васильківський р-н	1 (5)	-	-	(5)	1	-
Двірківщина	-	-	-	-	-	-
Дем'янці	2	-	-	-	2	-
Демидів	2	-	-	-	2	-
Деминівка	-	-	-	-	-	-
Демівщина	1	-	-	-	1	-
Дениси	2	-	1	1	2	-
Денихівка	-	-	-	-	-	-
Дерев'яна	1(12)	(6)	(1)	-	1	(5)
Дерев'янки	-	-	-	-	-	-
Деремезна	1	-	-	1	-	-
Дернівка	2	-	-	1	1	-
Дешки	1	-	-	1	-	-
Дзвеняче	-	-	-	-	-	-
Дзвінкове	-	-	-	-	-	-
Дзюбівка	-	-	-	-	-	-
Дибинці	6	-	3	3	-	-
Димарка	-	-	-	-	-	-

Димитрове	(7)	(5)	-	(2)	-	-
Дитятки	-	-	-	-	-	-
<i>Дібрівка</i> <i>Богуславський р-н</i>	(7)	-	-	(7)	-	-
<i>Дібрівка</i> <i>Кагарлицький р-н</i>	(7)	-	-	(7)	-	-
<i>Дібрівка</i> <i>Тетіївський р-н</i>	(7)	-	-	(7)	-	-
Діброва Васильківський р-н	(32)	(8)	(5)	(9)	-	(10)
Діброво-Ленінське (Діброва)	-	-	-	-	-	-
Дівички	1	-	-	-	1	-
Дідівщина	1	-	-	-	1	-
Дмитренки	2	-	-	1	1	-
<i>Дмитрівка</i> <i>Києво-Святош. р-н</i>	2* (8)	-	2*	(7)	-	(1)
<i>Дмитрівка</i> <i>Фастівський р-н</i>	2* (8)	-	2*	(7)	-	(1)
Добраничівка	-	-	-	-	-	-
Довгалівське	1	-	-	1	-	-
Долина Обухівський р-н	(43)	(18)	(7)	(16)	-	(2)
Доманівка	(1)	-	-	(1)	-	-

Домантівка	-	-	-	-	-	-
Дорогинка Фастівський р-н	4	1	1	2*	-	-
Дрозди	1	-	-	1	-	-
Дружба Володарський р-н	(76)	(55)	(1)	(3)	-	(17)
Дружня	1	-	-	-	1	-
Дубина	(51)	(11)	(13)	(1)	-	(26)
Дубівка Таращанський р-н	1(3)	-	-	(3)	1	-
<i>Дубова Поліський р-н Володарська сільрада</i>	1 (20)	(9)	(5)	1(6)	-	(4)
<i>Дубова Поліський р-н Красятицька селищна рада</i>	1 (20)	(9)	(5)	1(6)	-	(4)
Дударі	1	-	-	1	-	-
Дударків	3	-	-	-	3	-
Дудки	(2)	-	-	-	-	(2)
Дулицьке	1	-	1	-	-	-
Дунайка	-	-	-	-	-	-
<i>Єлизаветівка</i>	(3)	-	-	(3)	-	-

<i>Фастівський р-н</i>						
Ємчиха	2	-	-	1	1	-
<i>Єрківці Переяслав-Хмельницький р-н</i>	2	-	-	-	2	-
Жердова	1	-	-	-	1	-
Жерева	-	-	-	-	-	-
Жеревпілля	-	-	-	-	-	-
Житні Гори	7	1	2	1	3	-
Жміївка	-	-	-	-	-	-
<i>Жовтневе (Жереб`ятин) Бориспільський р-н</i>	2 (16)	-	(1)	(15)	2	-
<i>Жовтневе Бородянський р-н</i>	(16)	-	(1)	(15)	-	-
<i>Жовтневе Згурівський р-н</i>	(16)	-	(1)	(15)	-	-
<i>Жовтневе (Зелений Яр) Кагарлицький р-н</i>	(16)	-	(1)	(15)	-	-
<i>Жовтневе Переяслав-Хмельницький р-н</i>	(16)	-	(1)	(15)	-	-
Жоравка	-	-	-	-	-	-
Жорнівка	-	-	-	-	-	-

Жукин	1	-	-	-	1	-
Жуківка Згурівський р-н	-	-	-	-	-	-
Жуківці Обухівський р-н	1(1)	-	-	1(1)	-	-
Журавлиха	1	-	-	-	1	-
Забір`я	1	1	-	-	-	-
Забуччя	-	-	-	-	-	-
Забуяння	5	-	-	2	3	-
Завадівка	1(4)	-	-	(4)	1	-
Завалівка	2(1)	-	-	(1)	2	-
Заворичі	1	-	-	-	1	-
Загальці	2	-	-	-	2	-
Зазим`я	1	-	-	-	1	-
Займище Бориспільський р-н	(2)	-	-	-	-	(2)
Зайців	-	-	-	-	-	-
Закутинці Богуславський р-н	(1)	-	-	(1)	-	-
Залишани	1	-	-	1	-	-
Залізне	(1)	-	-	(1)	-	-

Залісся Броварський р-н	1 (4)	-	-	1(4)	-	-
Заострів	-	-	-	-	-	-
Запруддя Рокитнянський р-н	3(1)	-	1	2(1)	-	-
Запрудка	-	-	-	-	-	-
Заріччя Васильківський р-н	(7)	-	-	(7)	-	-
Заруддя Іванківський р-н	2(3)	-	(2)	1(2)	1	(1)
<i>Застугна Васильківський р-н</i>	-	-	-	-	-	-
<i>Застугна Обухівський р-н</i>	-	-	-	-	-	-
Засупоївка	-	-	-	-	-	-
Затиша	3	1	1	1	-	-
<i>Захарівка Броварський р-н</i>	(1)	-	-	(1)*	-	-
<i>Захарівка Іванківський р-н</i>	(1)	-	-	(1)*	-	-
Здвижівка	2	-	-	-	2	-
Здорівка	-	-	-	-	-	-
Зелена Поляна Поліський р-н	1 (2)	-	-	1(2)	-	-
Зелене Згурівський р-н	(7)	-		(5)	-	(2)



Зеленьки	5	1	1	4	1	1*
Землянка Кагарлицький р-н	(5)	(4)	-	(1)	-	-
Зимовище	1	-	-	1	-	-
Зікрачі	-	-	-	-	-	-
Зозулі Васильківський р-н	(3)	(3)	-	-	-	-
Золотуха	(8)	-	-	-	-	(8)
Зорин	(15)	(15)	-	-	-	-
Зорівка Кагарлицький р-н	(1)	-	-	(1)	-	-
Зоря Броварський р-н	(40)	(15)	(7)	(10)	-	(8)
Зрайки (раніше – Брідок, с.)	1	-	-	-	1	-
Зурівка	3	-	-	1	2	-
Іванівка Білоцерківський р-н	2 (27)	-	2(2)	(25)	-	-
Іванівка Богуславський р-н	(29)	-	(4)	(25)	-	-
Іванівка Кагарлицький р-н	(29)	-	(4)	(25)	-	-
Іванівка Ставищанський р-н	(29)	-	(4)	(25)	-	-
Іванків Бориспільський р-н	6 (11)	(1)	(4)	(3)	6	(3)

Іванків <i>Києво-Святошинський р-н</i>	(11)	(1)	(4)	(3)	-	(3)
Іванковичі	2	1	-	1	-	-
Івки	-	-	-	-	-	-
Іллінське	-	-	-	-	-	-
Ісайки	-	-	-	-	-	-
Йосипівка Білоцерківський р-н	1 (4)	-	-	1(4)	-	-
Кавказ <i>Переяслав-Хмельниць. р-н</i>	(119)	(36)	(18)	-	-	(65)
Кадомка	-	-	-	-	-	-
Кайнари	-	-	-	-	-	-
Каленна	-	-	-	-	-	-
<i>Калинівка Богуславський р-н</i>	(23)	(1)	(2)	(18)	-	(2)
<i>Калинівка Кагарлицький р-н</i>	(23)	(1)	(2)	(18)	-	(2)
<i>Калинівка Макарівський р-н</i>	2 (22)	(1)	(2)	1 (17)	1	(2)
<i>Калинівка Поліський р-н</i>	3 (22)	1*	1(1)	1 (17)	-	(2)
<i>Калинівка Рокитнянський р-н</i>	1	(1)	(2)	1 (17)	-	(2)
Каменка	(5)	-	-	(4)	-	(1)

Кам'яна Гребля	-	-	-	-	-	-
Капітанівка	(1)	-	-	(1)	-	-
Капустинці Володарський р-н	1	-	-	-	1	-
Капустинці Яготинський р-н	-	-	-	-	-	-
Капустяна	-	-	-	-	-	-
Карандинці	-	-	-	-	-	-
Карапиші	5	-	-	3	2	-
Карпилівка	1(4)	-	-	(4)	1	-
Катюжанка	1	-	-	-	1	-
Качали	1	-	-	-	1	-
Кашперівка Тетіївський р-н	2(2)	-	-	1(2)	1	-
Квітневе Сквирський р-н	1 (2)	-	-	1(2)	-	-
Киданівка	-	-	-	-	-	-
Кийлів	4	-	-	-	4	-
Кип'ячка Миронівський р-н	-	-	-	-	-	-
Кирдани Таращанський р-н	1	-	-	-	1	-
Кириївщина	1	-	-	-	1	-

Кислівка Таращанський р-н	-	-	-	-	-	-
Кищинці	-	-	-	-	-	-
Ківшовата	4	2	2	-	2	-
<i>Кірове (Кучаків)</i> <i>Бориспільський р-н</i>	2 (8)	(2)	(2)	(4)	2	-
<i>Кірове (Калинове)</i> <i>Іванківський р-н</i>	(8)	(2)	(2)	(4)	-	-
Клехівка	-	-	-	-	-	-
Клочки Білоцерківський р-н	1 (3)	(1)	(1)	1(1)	-	-
Клюки Тетіївський р-н	1	-	-	1	-	-
<i>Княжичі</i> <i>Броварський р-н</i>	5	2*	-	1*+1	2	-
<i>Княжичі Києво-</i> <i>Святошинський р-н</i>	(3)	(2)	-	(1)	-	-
Коблиця	-	-	-	-	-	-
Коблицький Ліс	-	-	-	-	-	-
Кобці	-	-	-	-	-	-
Ковалин	-	-	-	-	-	-
Ковалівка Іванківський р-н	(7)	-	(1)	(6)	-	-
Кодаки	1 (10)	-	(2)	(6)	1	(2)

Коженики	-	-	-	-	-	-
Кожухівка Васильківський р-н	-	-	-	-	-	-
Козаровичі	-	-	-	-	-	-
Козин Миронівський р-н	5 (19)	(4)	(2)	5(3)	-	(11)
Козинці Бородянський р-н	2 (5)	-	(1)	1*(3)	1	(1)
Козичанка	5	-	-	3	2	-
Козіївка Обухівський р-н	-	-	-	-	-	-
Козлів <i>Переяслав- Хмельницький р-н</i>	1	-	-	1*	-	-
Коленці	-	-	-	-	-	-
Коленцівське	-	-	-	-	-	-
Колесникове	-	-	-	1	-	(1)
Колонщина	6	1	-	3	2	-
Комарівка Макарівський р-н	4 (7)	(1)	(1)	2(5)	2	-
Кононівка Сквирський р-н	-	-	-	-	-	-
Конопельки	3	-	-	1	2	-
Кончаки	-	-	-	-	-	-
Конюша	-	-	-	-	-	-

Копачів Обухівський р-н	3	1	1	1	-	-
Копилів	4	-	-	2	2	-
Копіївка Макарівський р-н	3 (1)	-	-	1(1)	2	-
Коптевичівка	-	-	-	-	-	-
Коржиха Володарський р-н	-	-	-	-	-	-
Коржі Баришівський р-н	(2)	-	(1)	(1)	-	-
Коржівка Білоцерківський р-н	(1)	-	-	(1)	-	-
Коритище Миронівський р-н	1	-	-	1	-	-
Корніївка Баришівський р-н	(3)	-	-	(3)	-	-
<i>Королівка Макарівський р-н</i>	4 (8)	-	-	2(8)	2	-
<i>Королівка Фастівський р-н</i>	(10)	-	-	(10)	-	-
Коряківка	-	-	-	-	-	-
Косівка Володарський р-н	2	-	-	1*	1	-
Косяківка	-	-	-	-	-	-
Кошів	1(1)	(1)	-	-	1	-
Коціївка	2	-	1*	-	-	1

<i>Красилівка Броварський р-н</i>	2 (1)	-	-	(1)	2	-
<i>Красилівка Іванківський р-н</i>	(1)	-	-	(1)	-	-
<i>Красилівка Ставищенський р-н</i>	(1)	-	-	(1)	-	-
Красна Слобідка	2	1	1	-	-	-
<i>Красне Білоцерківський р-н</i>	2 (19)	(8)	1(1)	1(10)	-	-
<i>Красне Згурівський р-н</i>	(21)	(8)	(2)	(11)	-	-
Красне Перше Обухівський р-н	1 (1)	-	-	(1)	1	-
Красний Ріг	2 (2)	1	1	(2)	-	-
Красногородка	-	-	-	-	-	-
Красноліси	-	-	-	-	-	-
Краснянка Сквирський р-н	-	-	-	-	-	-
Красюки	-	-	-	-	-	-
Кременище	-	-	-	-	-	-
Креничі	3	-	-	1	2	-
Крива Таращанський р-н	(8)	(1)	-	(7)	-	-
Кривець Ставищанський р-н	1 (20)	(1)	(11)	1(4)	-	(4)

Кривошійці	-	-	-	-	-	-
Кропивня Іванківський р-н	-	-	-	1(2)	-	-
Круги Вишгородський р-н	(8)	(2)	-	(1)	-	(4)
Круглик <i>Києво-Святошинський р-н</i>	(19)	(3)	(5)	(2)	-	(9)
Круті Горби	-	-	-	-	-	-
Крушинка	-	-	-	-	-	-
Крюківщина	2	-	1	-	1	-
Крячки	-	-	-	-	-	-
Ксаверівка Васильківський р-н	3 (2)	-	-	1(2)	-	2*
Ксаверівка Друга	-	-	-	-	-	-
Кузьминці Кагарлицький р-н	-	-	-	-	-	-
Куйбишеве (Покровське) Броварський р-н	(6)	-	-	(6)	-*	-
Кулажинці Броварський р-н	1 (1)	-	-	(1)	1	-
Кулешів Миронівський р-н	-	-	-	-	-	-
Кулі	(5)	(2)	-	-	-	(3)
Кулібаба	-	-	-	-	-	-



Кулябівка	1	-	-	-	1	-
Кутелів	1	-	-	1	-	-
Кухарі Іванківський р-н	1(2)	-	-	1(2)	-	-
Лаврики Сквирський р-н	1	-	1	-	-	-
Лапутьки	-	-	-	-	-	-
Лебедин Бориспільський р-н	1 (35)	(4)	(10)	(14)	1	(7)
<i>Лебедівка Вишгородський р-н</i>	1 (2)	-	-	(2)	1	-
<i>Лебедівка Яготинський р-н</i>	(2)	-	-	(2)	-	-
Левченкове Згурівський р-н	-	-	-	-	-	-
Лесяки Баришівський р-н	2 (1)	-	-	1*(1)	1	-
Лемешівка Яготинський р-н	(1)	-	-	(1)	-	-
Ленди	-	-	-	-	-	-
<i>Леніне (Щасливе) Згурівський р-н</i>	(2)	-	-	(2)	-	-
<i>Леніне Переяслав- Хмельницький р-н</i>	(2)	-	-	(2)	-	-
Ленінівка (Затишне) Бориспільський р-н	2	-	-	-	2	-

Ленінське (Тарасівка) Сквирський р-н	1 (5)	(1)	1	(3)	-	(1)
Леонівка Іванківський р-н	2*	-	-	2*	-	-
Леонівка Кагарлицький р-н	2*	-	-	2*	-	-
Леонівка Макарівський р-н	2 (2)	-	-	1(2)	1	-
Лехнівка Баришівський р-н	1 (1)	-	-	(1)	1	-
Лецьки	1	-	-	-	1	-
Лизогубова Слобода	-	-	-	-	-	-
Липівка Макарівський р-н	3 (2)	-	-	2(2)	1	-
Липовець Кагарлицький р-н	1 (8)	-	-	1(8)	-	-
Липовий Ріг	1 (1)	-	-	1(1)	-	-
Липовий Скиток	3	-	-	1*	2	-
Лисиця	2 (4)	(2)	(2)	1	1	
Литвинівка Вишгородський р-н	(3)	-	-	(3)	-	-
Лихачиха	1	-	-	-	1	-
Личанка	-	-	-	-	-	-
Лишня	5	-	-	4	1	-

Лісне Києво- Святошинський р-н	(5)	(3)	-	(2)	-	-
Лісники	2	-	2! (ретро)	-	-	-
<i>Лісовичі</i> <i>Вишгородський р-н</i>	-	-	-	-	-	-
<i>Лісовичі</i> <i>Таращанський р-н</i>	4	-	-	1	3	-
Літки Броварський р-н	5	-	-	1*	3	1
Літочки	1	-	-	-	1	-
Ліщинка	-	-	-	-	-	-
Лобачів	1	-	-	-	1	-
Логвин	1 (7)	(4)	(1)	(1)	1	(1)
Лозовий Яр	-	-	-	-	-	-
Лозовик	3 (1)	(1)	-	2	1	(2)
Лосятин Васильківський р-н	1	-	-	-	1	-
<i>Луб'янка</i> <i>Бородянський р-н</i>	1	-	-	-	1	-
<i>Луб'янка</i> <i>Васильківський р-н</i>	-	-	-	-	-	-
<i>Луб'янка</i> <i>Рокитнянський р-н</i>	-	-	-	-	-	-
Лубське	1	-	-	1	-	-

Луговики Поліський р-н	1(1)	-	-	1(1)	-	-
Лук'янівка Баришівський р-н	-	-	-	-	-	-
Лук'янівка Таращанський р-н	-	-	-	-	-	-
Лука Києво-Святош. р-н	(21)	(8)	(5)	(10)	-	(8)
Лука Таращанський р-н	(21)	(8)	(5)	(10)	-	(8)
Лукаші Баришівський р-н	1 (1)	-	-	1(1)	-	-
Лукомщина	-	-	-	-	-	-
Любарці	4	-	-	-	4	-
Любидва	-	-	-	-	-	-
<i>Любимівка Вишгородський р-н</i>	(9)	-	(1)	(7)	-	(1)
<i>Любимівка Києво- Святош. р-н</i>	(9)	--	(1)	(7)	-	(1)
Любка Рокитнянський р-н	1(1)	(1)	-	1	-	
Любча Ставищанський р-н	-	-	-	-	-	-
<i>Людвинівка Білоцерківський р-н</i>	-	-	-	-	-	-
<i>Людвинівка Іванківський р-н</i>	-	-	-	-	-	-

Людвинівка Макарівський р-н	3	-	-	2	1	-
Лютарі	-	-	-	-	-	-
Лютіж Вишгородський р-н	2	-	-	1	1	-
Мазепинці	2 (5)	(2)	(1)	1 (1)	1	(1)
Мазинки	-	-	-	-	-	-
Майданівка Бородянський р-н	-	-	-	-	-	-
Майське Згурівський р-н	-	-	-	-	-	-
Макарівка Іванківський р-н	(2)	-	(1)	(1)	-	-
Макарівка Обухівський р-н	(2)	-	(1)	(1)	-	-
Макарівська Буда	3	-	-	2	1	-
Македони	1	-	-	1	-	-
Маківка Рокитнянський р-н	1 (2)	(1)	-	1	-	(1)
Макіївка Білоцерківський р-н	(13)	(1)	(3)	(6)	-	(3)
Маковецьке	-	-	-	-	-	-
Маковище	3	-	-	2	1	-
Максимовичі Поліський р-н	1	-	-	1	-	-

Мала Антонівка	(8)	-	-	(8)	-	-
Мала Березанка	(1)	-	-	(1)	-	-
Мала Березянка	1*	-	-	1*		-
Мала Бугаївка	(1)	-	-	(1)		-
<i>Мала Вільшанка Білоцерківський р-н</i>	2 (2)	-	-	(2)	2	-
<i>Мала Вільшанка Обухівський р-н</i>	2 (2)	1	1	(2)	-	-
Мала Вовнянка	-	-	-	-	-	-
Мала Каратуль	2	-	-	-	2	-
Мала Макарівка	(1)	-	-	(1)	-	-
Мала Михайлівка	(11)	-	-	(11)	-	-
Мала Олександрівка Бориспільський р-н	(9)	-	-	(9)	-	-
Мала Офірна	-	-	-	-	-	-
Мала Сквирка	-	-	-	-	-	-
Мала Снітинка	1	-	-	-	-	1
Мала Солтанівка	(1)	-	-	(1)	-	-
Мала Стариця	1	1	-	-	-	-
Мала Супоївка	-	-	-	-	-	-
Мала Тарасівка Баришівський р-н	(2)	-	-	(2)	-	-

Малий Букрин	2	-	-	1	1	-
Малий Карашин	3	-	-	2	1	-
Малий Крупіль	1	-	-	-	1	-
Малі Дмитровичі	-	-	-	-	-	-
Малі Єрківці	1	-	-	-	1	-
Малі Єрчики	-	-	-	-	-	-
Малі Прицьки	-	-	-	-	-	-
Малоберезанське	-	-	-	-	-	-
Малополовецьке	1	-	-	1	-	-
Малютянка	2	1	1	-	-	-
<i>Мар'янівка Васильківський р-н</i>	4 (6)	1*	-	1 (4)	2	(2)
<i>Мар'янівка Колонцинська сільрада Макарівський р-н</i>	1 (7)	1*	-	(5)	1	(2)
<i>Мар'янівка Мар'янівська сільрада</i>	2 (5)	1*	-	(5)	2	(2)
<i>Мар'янівка Переяслав- Хмельницький р-н</i>	1(7)	1*	-	(5)	-	(2)

<i>Мар'янівка Поліський р-н</i>	(5)	1*	-	(5)	-	(2)
Мармуліївка	2	-	-	1	1	-
Мартусівка	2	-	-	-	2	-
Маршалівка	-	-	-	-	-	-
Масківці	-	-	-	-	-	-
Маслівка Миронівський р-н	3	-	-	2	1	-
Матвіївка Миронівський р-н	2 (3)	-	-	2(3)		-
Матвіїха	1 (2)	-	-	(2)	1	-
Матюші	2	-	-	-	2	-
Матяшівка Обухівський р-н	-	-	-	-	-	-
<i>Медвин Богуславський р-</i>	10	2*	1	3*	3	1
<i>Медвин Іванківський р-н</i>	5*	2*	-	3*	-	
Межове Білоцерківський р-н	(1)	-	-	(1)	-	-
Мигалки	1	-	-	-	1	-
Микитяни	1	-	-	1	-	-
<i>Миколаївка Вишгородський р-н</i>	(27)	(3)		(24)	-	-



<i>Миколаївка Макарівський р-н</i>	2 (26)	(3)		1(23)	2	-
Микуличі Бородянський р-н	2 (1)	-	-	1(1)	1	-
Мила	(12)	(4)	(2)	(3)	-	(3)
Миньківці Сквирський р-н	(16)	(1)	(3)	(12)	-	-
Мирівка Кагарлицький р-н	(3)	-	-	(3)	-	-
Мирне Бориспільський р-н	1 (18)	(2)	(2)	(11)	1	(3)
Мироцьке	-	-	-	-	-	-
Мирча Бородянський р-н	1(1)	(1)	-	-	1	-
Мисайлівка	-	-	-	-	-	-
Митаївка	-	-	-	-	-	-
Митниця Васильківський р-н	1 (11)	(6)	(3)	(2)	1	-
Михайленків	-	-	-	-	-	-
<i>Михайлівка Білоцерківський р-н</i>	1 (33)	-	(5)	1 (25)	-	(3)
<i>Михайлівка Богуславський р-н</i>	(34)	-	(5)	(26)	-	(3)
<i>Михайлівка Броварський р-н</i>	(34)	-	(5)	(26)	-	(3)
<i>Михайлівка</i>	2 (34)	-	(5)	(26)	2	(3)

<i>Володарський р-н</i>						
<i>Михайлівка Тетіївський р-н</i>	(34)	-	(5)	(26)	-	(3)
Михайлівка- Рубежівка	2		1 (Петро)	-	1	-
Міхлівщина	-	-	-	-	-	-
Млачівка	1	-	-	1		-
Млинок Фастівський р-н	(2)	-	-	(1)*	-	(1)*
Мовчанівка Сквирський р-н	(1)	-	-	(1)	-	-
Мокра Корма	-	-	-	-	-	-
Мокрець Броварський р-н	1(1)	-	-	(1)	1	-
Молочне Тетіївський р-н	(1)	-	-	(1)	-	-
Морозівка Баришівський р-н	1 (6)	-	-	1(6)	-	-
Москаленки Богуславський р-н	-	-	-	-	-	-
Мостище Макарівський р-н	5 (3)	-	-	3(3)	2	-
Мотижин	5	-	-	3	2	-
Мотовилівська Слобідка	1	-	-	1	-	-
Моцун	-	-	-	-	-	-

Мрія	(26)	(5)	(9)	-	-	(12)
Музичі	1	-	-	1	-	-
Мусійки Іванківський р-н	-	-	-	-	-	-
Надросівка	1	-	-	-	1	-
Наливайківка	3	-	-	2	1	-
Насташка	5	1	1	3	-	-
Натягайлівка	2	1	1	-	-	-
Небелиця	5	-	-	3	2	-
Небрат	(7)	(2)	(4)	-	-	(1)
Неграші	-	-	-	-	-	-
Недра Баришівський р-н	(2)	(1)	-	-	-	(1)
Ненадиха	-	-	-	-	-	-
Нещерів	2	-	-	1	-	1
Нижча Дубечня	-	-	-	-	-	-
Ничипорівка	-	-	-	-	-	-
Нівецьке	1	-	-	1	-	-
Ніжиловичі	5	-	-	3	2	-
Нова Буда Бородянський р-н	1 (5)	-	-	(5)	1	-

Нова Гребля Бородянський р-н	2 (6)	-	(2)	(4)	2	-
<i>Нова Олександрівка Згурівський р-н</i>	(8)	-	-	(8)	-	-
<i>Нова Олександрівка Миронівський р-н</i>	(8)	-	-	(8)	-	-
Нова Оржиця	1	1 (1998р)	-	-	-	-
Нова Пустоварівка	-	-	-	-	-	-
Нове Києво-Святош. р-н	(86)	(30)	(15)	(21)	-	(20)
Нове життя Володарський р-н	(13)	(1)	(2)	-	-	(10)
Нове Залісся	1(2)	-	-	1(2)	-	-
Новий Корогод	-	-	-	-	-	-
Новий Шлях Сквирський р-н	(10)	(2)	-	(1)	-	(7)
Нові Безрадиці	3	1	2	-	-	-
Нові Макалевичі	-	-	-	-	-	-
Нові Опачичі	1	-	-	1	-	-
Нові Петрівці	7	-	3*	3	-	1*
Нові Соколи	-	-	-	-	-	-
Новомирівка	3	-	-	2	1	-
<i>Новосілки Вишгородський р-н</i>	(8)	-	-	(7)	1*	(1)

<i>Новосілки Кагарлицький р-н</i>	(8)	-	-	(7)	1*	(1)
<i>Новосілки Києво-Святош. р-н</i>	(8)	-	-	(7)	1	(1)
<i>Новосілки Макарівський р-н</i>	4 (4)	-	-	3(4)	1	(1)
Обуховичі	1	-	-	1	-	-
Овдієва Нива	-	-	-	-	-	-
Одайпіль	-	-	-	-	-	-
Одноріг	-	-	-	-	-	-
Ожегівка	1	-	-	-	1	-
Озера Бородянський р-н	(41)	(15)	-	(5)	-	(21)
Озерна Білоцерківський р-н	1 (5)	(2)	(1)	(1)	1	(1)
Озерне Яготинський р-н	(4)	-	-	(4)	-	-
Озерщина	1	-	-	-	1	-
Олександринівка	-	-	-	-	-	-
Олександрівка Миронівський р-н	5 (28)	2*	(4)	3(23)	-	(1)
<i>Олексіївка Богуславський р-н</i>	(11)	-	-	(11)	-	-
<i>Олексіївка Згурівський р-н</i>	(11)	-	-	(11)	-	-

Оленівка Фастівський р-н	(7)	-	-	(7)	-	-
Олива	(3)	(1)	-	-	-	(2)
Олізарівка	-	-	-	-	-	-
Олійникова Слобода	-	-	-	-	-	-
Ольшаниця	4	-	1*	2	1	-
Омелянівка Поліський р-н	(1)	-	-	(1)	-	-
Онацьки Кагарлицький р-н	(1)	-	-	(1)	-	-
Опанасів	1(1)	-	-	(1)	1	-
Оране	-	-	-	-	-	-
Орджонікідзе (Романівка) Поліський р-н	1 (8)	(1)	(2)	1(5)	-	-
Оріхове Кагарлицький р-н	(4)	-	-	(4)	-	-
Оріховець Сквирський р-н	(1)	-	-	(1)	-	-
Осещина	1	-	-	-	1	-
Осикове Макарівський р-н	3 (2)	-	-	2(2)	1	-
Осовець Іванківський р-н	-	-	-	-	-	-
Острів	9 (51)	2 (15)	2 (9)	3 (21)	2	(6)

Рокитнянський р-н						
Острійки	3	1	1	1*	-	-
Очеретяне Кагарлицький р-н	-	-	-	-	-	-
Павлівка Білоцерківський р-н	(11)	-	-	(11)	-	-
Пайки	-	-	-	-	-	-
Паляничинці	-	-	-	-	-	-
Панікарча	-	-	-	-	-	-
Панфили	1	-	-	-	1	-
Паращина	-	-	-	-	-	-
Паришків	-	-	-	-	-	-
Пархомівка Володарський р-н	9 (1)	1*	1*	3(1)	2	2*
Пасічна Баришівський р-н	(5)	-	-	(5)	-	-
Пасківщина	-	-	-	-	-	-
Пашківка Макарівський р-н	5	-	-	4	1	-
Перевіз Васильківський р-н	(1)	(1)	(1)	(1)	-	-
Перегонівка Обухівський р-н	1 (1)	-	-	1(1)	-	-
Перегуди	3 (2)	(1)	1 (1)	-	2	-

<i>Перемога Баришівський р-н</i>	3* (33)	(17)	(5)	3*(3)	-	(8)
<i>Перемога Броварський р-н</i>	3* (33)	(17)	(5)	3*(3)	-	(8)
Переможець	2	-	-	-	1	1
Переселення	1 (79)	1(9)	1 (39)	1	-	31
Переяславське	-	-	-	-	-	-
<i>Перше Травня Броварський р-н</i>	(7)	(1)	(1)	(3)	-	(2)
<i>Перше Травня Обухівський р-н</i>	2(5)	1	1	(3)	-	(2)
<i>Перше Травня Переяслав-Хм. р-н</i>	(7)	(1)	(1)	(3)	-	(2)
<i>Перше Травня Тетіївський р-н</i>	(7)	(1)	(1)	(3)	-	(2)
<i>Першотравневе Броварський р-н</i>	(8)	-	-	(8)	-	-
<i>Першотравневе Рокитнянський р-н</i>	1(7)	-	-	1(7)	-	-
<i>Петрашівка Володарський р-н</i>	1(4)	-	-	(4)	1	-
<i>Петрівка Васильківський р-н</i>	(18)	(1)	(1)	(16)	-	-
<i>Петрівське Вишгородський р-н</i>	(7)	-	-	(7)	-	-
<i>Петрівське Згурівський р-н</i>	(7)	-	-	(7)	-	-



<i>Петрівське (Старий Міст) Іванківський р-н</i>	(7)	-	-	(7)	-	-
<i>Петрівське - (Виселка) Кагарлицький р-н Великоприцьківська сільрада</i>	(7)	-	-	(7)	-	-
<i>Петрівське (Горохівське) Кагарлицький р-н Горохівська сільрада</i>	(7)	-	-	(7)	-	-
<i>Петрівське (Виселкове) Кагарлицький р-н Халчанська сільрада</i>	(7)	-	-	(7)	-	-
<i>Петрівське (Святопетрівське) Кієво-Святошинський р-н</i>	(7)	-	-	(7)	-	-
<i>Петрівське Роктнянський р-н</i>	1 (6)	-	-	1(6)	-	-
<i>Петрівське Таращанський р-н</i>	(7)	-	-	(7)	-	-
<i>Петровське Бориспільський р-н</i>	(5)	(1)	(1)	(3)	-	-
<i>Петропавлівська Борщагівка</i>	1	-	-	-	1	-
<i>Петрушки Кієво-</i>	-	-	-	-	-	-

Святошинський р-н						
Пилипівка Фастівський р-н	1 (1)	1	-	(1)	-	-
Пилиповичі Бородянський р-н	1	-	-	-	1	-
Пилипча Білоцерківський р-н	1	-	-	-	1	-
Пилипче Баришівський р-н	-	-	-	-	-	-
Пилява Вишгородський р-н	(16)	-	(7)	(8)	-	(1)
Пироговичі	-	-	-	-	-	-
Пищики Сквирський р-н	1	-	-	-	1	-
Півні Фастівський р-н	2	-	-	-	2	-
Півці	-	-	-	-	-	-
Підгайне Іванківський р-н	-	-	-	-	-	-
Підгірці Обухівський р-н	4 (16)	1 (1)	(3)	(12)	3	-
Підлісся Броварський р-н	-	-	-	-	-	-
Пії	1	-	-	1	-	-
Пінчуки	2	1	1	-	-	-
Пірнове	-	-	-	-	-	-

Піски Іванківський р-н	(6)	(1)	-	(5)	-	-
Піщана Білоцерківський р-н	1	-	-	(2)	1	-
Плахтянка	4	-	1 (ретро)	2	1	-
Плесецьке	2	-	-	1	1	-
Плескачі	-	-	-	-	-	-
<i>Плоске</i> <i>Броварський р-н</i>	3 (4)	-	-	2* (4)	1	-
<i>Плоске</i> <i>Таращанський р-н</i>	3(4)	-	-	2* (4)	1	-
Плужники	-	-	-	-	-	-
Плюти	5	<i>1</i>	<i>1</i>	-	-	4
Побережка	-	-	-	-	-	-
<i>Погреби</i> <i>Броварський р-н</i>	1 (1)	-	-	(1)	1	-
<i>Погреби</i> <i>Васильківський р-н</i>	1 (1)	-	-	(1)	1	-
<i>Погреби</i> <i>Тетіївський р-н</i>	(1)	-	-	(1)	-	-
Поділля Баришевський р-н	(678)	(49)	(358)	(3)	-	(268)
Полідарівка	-	-	-	-	-	-
Полковниче	(1)	-	-	(1)	-	-

Половецьке Богуславський р-н	1(1)	-	-	1(1)	-	-
Пологи Васильківський р-н	(8)	-	(2)	(5)	-	(1)
Пологи-Вергуни	2	1	1	-	-	-
Пологи-Чобітки	1	-	-	-	1	-
Пологи-Яненки	4	1	1	-	2	-
Положаї	2	1	1	-	-	-
Польове Миронівський р-н	1	-	-	1	-	-
Помоклі	1	-	-	-	1	-
Поправка	(4)	(3)	-	-	-	(1)
Попружна	(2)	-	(2)	-	-	(1)
Порадівка	(1)	(1)	-	-	-	-
Пороскотень	-	-	-	-	-	-
Поталіївка	-	-	-	-	-	-
<i>Поташня Богуславський р-н</i>	(2)	-	-	(2)	-	-
<i>Поташня Бородянський р-н</i>	(2)	-	-	(2)	-	-
Потіївка Білоцерківський р-н	3	-	1	2	-	-
Потік Миронівський р-н	8 (14)	-	-	3(9)	1	4(5)

Потоки Іванківський р-н	1* (12)	(1)	(1)	1*(3)	-	(7)
Потоки Таращанський р-н	1*(12)	(1)	(1)	1*(3)	-	(7)
Почепин	2	-	-	1	1	-
Право Жовтня (Любомирівка)	(60)	(54)	-	-	-	(6)
Прибірськ	-	-	-	-	-	-
Пристроми	-	-	-	-	-	-
Пришивальня	-	-	-	-	-	-
Проців	6 (16)	(1)	1(ретро)(3)	(1)	5	(11)
Пугачівка Рокитнянський р-н	1 (2)	-	-	1(2)	-	-
Пустоварівка	1	-	1	-	-	-
Пустовіти Миронівський р-н	2	-	-	2	-	-
Путрівка	-	-	-	-	-	-
Пухівка	2	-	-	1	1	-
Пшеничне Васильківський р-н	(1)	-	-	(1)		-
П'ятигори Тетіївський р-н	2	-	-	1	1	-
П'ятирічка Миронівський р-н	(4)	(1)	(1)	-	-	(2)

П'ятихатка Миронівський р-н	-	-	-	-	-	-
Рагівка	1	-	-	1	-	-
Радинка	1	-	-	1	-	-
Радянське Переяслав-Хм. р-н	(96)	(42)	(10)	(5)	-	(39)
Райківщина	-	-	-	-	-	-
Раківка Вишгородський р-н	1	-	-	-	1	-
<i>Расавка Кагарлицький р-н Ліщинська сільрада</i>	1*	-	-	1*	-	-
<i>Расавка Кагарлицький р-н Расавська сільрада</i>	1*	-	-	1*	-	-
Раска	-	-	-	-	-	-
Ратуш Володарський р-н	1	-	-	-	1	-
Рахвалівка	-	-	-	-	-	-
Рачки Володарський р-н	1	-	-	-	1	-
Ревне Бориспільський р-н	4	-	-	1	2	1
Рибчинці Сквирський р-н	-	-	-	-	-	-
Рикунь	-	-	-	-	-	-

Ритні	-	-	-	-	-	-
Рихта Сквирський р-н	1*(4)	-	1*	(4)	-	-
Ріденьке	-	-	-	-	-	-
Ріжки Таращанський р-н	1*	-	-	1*	-	-
Ровжі	-	-	-	-	-	-
Рови	-	-	-	-	-	-
<i>Рогізна Володарський р-н</i>	1(5)	-	(1)	(4)	1	-
<i>Рогізна Сквирський р-н</i>	(5)	-	(1)	(4)	-	-
Рогозів	4	-	-	-	4	-
Рожів	5	-	-	4	1	-
Рожівка	-	-	-	-	-	-
Рожни Броварський р-н	2 (1)	-	-	1(1)	1	-
Розаліївка	1	-	-	1	-	-
Розважів	1	-	-	1	-	-
Розкішна	1	-	1	-	1	-
Розкопанці	1	-	-	-	1	-
Розтісне	-	-	-	-	-	-

Розумівка Яготинський р-н	(3)	-	-	(3)	-	-
Розумниця	-	-	-	-	-	-
Рокитна Слобода	-	-	-	-	-	-
Рокитне Яготинський р-н	1* (4)	-	-	1*(4)	-	(1)
Романків	-	-	-	-	-	-
<i>Ромашки Миронівський р-н</i>	1* (4)	(1)	(1)	1*(2)	-	-
<i>Ромашки Рокитнянський р-н</i>	5(2)	1	1	1 (2)	2	-
Росава	5	-	-	3	2	-
Розсішки Тетіївський р-н	1	-	-	-	1	-
Рославичі	-	-	-	-	-	-
Рубченки	1	-	-	-	1	-
Руда Сквирський р-н	(23)	(1)	(6)	(11)	-	(5)
Руде Село	3	-	-	-	3	-
Рудницьке Баришівський р-н	(1)	-	-	(1)	-	-
Рудня Броварський р-н	1 (14)	(2)	(1)	(11)	1	-
Рудня-Димерська	-	-	-	-	-	-



Рудня-Левківська	-	-	-	-	-	-
Рудня-Сидорівська	-	-	-	-	-	-
Рудня-Гальська	-	-	-	-	-	-
Рудня-Шпилівська	-	-	-	-	-	-
Руликів	-	-	-	-	-	-
Русаки	-	-	-	-	-	-
Русанів	2	-	-	-	2	-
Саварка	1	1	-	-	-	-
Савенки Вишгородський р-н	-	-	-	-	-	-
Савинці Рокитнянський р-н	3 (6)	2	-	1(6)	-	-
Саврань	1* (3)	-	1*	(2)	-	(1)
Садки-Строївка	2	-	-	1	1	-
Садове Баришівський р-н	(3)	-	-	(3)	-	-
Саливонки	1	-	-	-	1	-
Салиха	-	-	-	-	-	-
Салів Миронівський р-н	2	-	-	2	-	-
Самгородок Сквирський р-н	5 (3)	-	-	2(3)	3	-

Світанок Переяслав-Хмельницький р-н	(14)	(7)	(2)	(3)	-	(2)
Світільня	1	-	-	-	1	-
Світле Миронівський р-н	1 (10)	(4)	(2)	1(4)	-	-
Свобода Згурівський р-н	(199)	(96)	(14)	(2)	-	(87)
<i>Северинівка Макарівський р-н</i>	4 (4)	-	-	3(3)	1	(1)
<i>Северинівка Таращанський р-н</i>	(7)	-	-	(6)	-	(1)
Сезенків	-	-	-	-	-	-
Селезенівка	1	-	1	-	-	-
Селичівка	1	-	-	-	1	-
Селище Баришівський р-н	(32)	(6)	(9)	(12)	-	(5)
<i>Семенівка Баришівський р-н</i>	1* (11)	-	-	1*(11)	-	-
<i>Семенівка Обухівський р-н</i>	(12)	-	-	(12)	-	-
Семигори	2	-	-	1	1	-
Семиполки	5	-	-	1*	4	-
Сеньківка Бориспільський р-н	4	-	-	-	4	-
Середівка Згурівський р-н	-	-	-	-	-	-

Сидори Білоцерківський р-н	-	-	-	-	-	-
Сидоровичі	-	-	-	-	-	-
Синиця Богуславський р-н	(36)	(9)	(6)	(2)	-	(19)
Синява Рокитнянський р-н	7 (17)	-	1*	3(13)	3	(4)
Синяк Вишгородський р-н	(7)	(2)	(3)	(1)	-	(1)
Ситняки	4	-	-	3	1	-
Сичівка Вишгородський р-н	1*(1)	-	-	(1)	1*	-
Скибин Броварський р-н	(1)	-	-	(1)	-	-
Скибинці Тетіївський р-н	2	1*	-	-	1	-
Скребиші	-	-	-	-	-	-
Скригалівка	-	-	-	-	-	-
Скрипки	2 (5)	(5)	-	-	-	2
Слобода Кагарлицький р-н	2 (37)	(11)	(6)	1(14)	1	(6)
Слобода-Кухарська	-	-	-	-	-	-
Сніжки Ставищанський р-н	-	-	-	-	-	-
<i>Соболівка Броварський р-н</i>	(7)	-	-	(7)	-	-

<i>Соболівка Макарівський р-н</i>	4 (4)	-	-	3 (4)	1	-
Соколівка Васильківський р-н	(11)	(1)	(1*)	(9)	-	-
Соколівщина Яготинський р-н	(1)	-	-	(1)	-	-
Сомкова Долина	-	-	-	-	-	-
Сорокотяги	-	-	-	-	-	-
<i>Соснівка Іванківський р-н</i>	3 (16)	-	-	2*(15)	1	(1)
<i>Соснівка Макарівський р-н</i>	4 (15)	-	-	3(14)	1	(1)
Соснова Переяслав- Хмельницький р-н	1	-	-	-	1	-
Сотниківка	-	-	-	-	-	-
<i>Софіївка Згурівський р-н</i>	(19)	(2)	(4)	(11)	-	(2)
<i>Софіївка Фастівський р-н</i>	(19)	(2)	(4)	(11)	-	(2)
Софіївська Борщагівка	3	-	1	-	1	1
Софійка	-	-	-	-	-	-
Софіїпіль	1	-	-	-	1	-
Сошників	2	-	-	-	2	-
Стави	1 (1)	-	1	(1)	-	-

Ставки Фастівський р-н	(16)	(2)	(2)	(3)	-	(9)
Ставрівка	-	-	-	-	-	-
Стадниця	(1)	-	-	(1)	-	
Стайки Кагарлицький р-н	3	1*	1* 1	1*	1	-
Станишівка Таращанський р-н	1*	-	-	-	-	1*
Станіславчик Ставищенський р-н	1 (3)	-	-	1(3)	-	-
Станішівка	-	-	-	-	-	-
Стара Буда Бородянський р-н	1(5)	-	-	(5)	1	-
Стара Марківка	-	-	-	-	-	-
Стара Оржиця	-	-	-	-	-	-
<i>Старе Бориспільський р-н</i>	4 (23)	(4)	(2)	1(17)	3	-
<i>Старе Згурівський р-н</i>	(26)	(4)	(2)	(18)	-	-
Старі Безрадічі	2	-	1	-	1	-
Старі Петрівці	1	-	-	1	-	-
Старі Соколи	-	-	-	-	-	-
Старовичі	-	-	-	-	-	-
<i>Степанівка</i>	(13)	(1)	-	(12)	-	-

<i>Васильківський р-н-</i>						
<i>Степанівка Іванківський р-н</i>	(13)	(1)	-	(12)	-	-
<i>Степове Тетіївський р-н</i>	(16)	(2)	(7)	(7)	-	-
<i>Степок Білоцерківський р-н</i>	1*(2)	-	-	1* (2)	-	-
<i>Степок Обухівський р-н</i>	(3)	-	-	(3)	-	-
<i>Степок Таращанський р-н</i>	(3)	-	-	(3)	-	-
<i>Стещина</i>	1	-	-	1	-	-
<i>Стовп`яги</i>	1	-	-	-	1	-
<i>Стовпне</i>	-	-	-	-	-	-
<i>Стоянка Києво- Святошинський р-н</i>	(18)	(7)	-	-	-	(11)
<i>Страхолісся</i>	-	-	-	-	-	-
<i>Стрижавка</i>	1*	-	-	1*	-	-
<i>Стрітівка</i>	-	-	-	-	-	-
<i>Строкова</i>	2 (20)	(8)	(8)	1	1	(4)
<i>Сувид</i>	-	-	-	-	-	-
<i>Сукачі Іванківський р-н</i>	(2)	-	-	(2)	-	-
<i>Сулимівка</i>	10	-	1*	3*	6	-

<i>Бориспільський р-н</i>						
<i>Сулимівка Яготинський р-н</i>	5	-	1*	3*	1	-
Супоївка	-	-	-	-	-	-
Сухий Яр Ставищенський р-н	-	-	-	-	-	-
Сухоліси	3	-	-	-	3	-
Сухолуччя	1	-	-	-	1	-
Суцани Кагарлицький р-н	(1)	-	-	(1)	-	-
Таборів	2 (23)	1(7)	1(8)	1(1)	-	(7)
Тадіївка	1	-	-	-	1	-
Тайниця	-	-	-	-	-	-
Тайське	-	-	-	-	-	-
Тарасенки Фастівський р-н	-	-	-	-	-	-
<i>Тарасівка Білоцерківський р-н</i>	1* (17)	1* (1)	(1)	(15)	-	-
<i>Тарасівка Бориспільський р-н</i>	1(17)	1* (1)	(1)	(15)	1	-
<i>Тарасівка Броварський р-н</i>	1* (17)	1* (1)	(1)	(15)	-	-
<i>Тарасівка Володарський р-н</i>	1 (17)	1* (1)	(1)	(15)	1	-

Тарасівка Кагарлицький р-н	1* (17)	1* (1)	(1)	(15)	-	-
Тарасівка Києво- Святошинський р-н	1 (17)	1* (1)	(1)	(15)	1	-
Тарасівка Миронівський р-н	1 (16)	1* (1)	(1)	1 (14)	-	
Тарасівка Обухівський р-н	1* (17)	1* (1)	(1)	(15)	-	-
Тарасівка Переяслав- Хмельницький р-н	1 (15)	<i>1</i>	<i>1</i>	(15)	-	-
Тарасівка Тетіївський р-н	1* (17)	1* (1)	(1)	(15)	-	-
Тарасівка Фастівський р-н	1* (17)	1* (1)	(1)	(15)	-	-
Тарасівщина	-	-	-	-	-	-
Тарган	-	-	-	-	-	-
Таценки	-	-	-	-	-	-
Ташань	5 (4 з яких різні джерела!)	1	1	1	1	1
Телешівка	3	-	1*	2	-	-
Теліжинці Тетіївський р-н	(4)	-	-	(4)	-	-
Тептіївка	-	-	-	-	-	-
Терешки	2 (1)	<i>1</i>	<i>1</i>	1(1)	-	-



Сквирський р-н						
Терлещина	-	-	-	-	-	-
Термахівка	1	-	-	1	-	-
Тернівка Кагарлицький р-н	1 (12)	(2)	(1)	1 (9)	-	-
Тетерівське	1	-	-	1	-	-
Токарівка Сквирський р-н	(1)	-	-	(1)	-	-
Толокунь	-	-	-	-	-	-
Томашівка Фастівський р-н	4 (5)	-	-	3(5)	1	-
Томилівка	-	-	-	-	-	-
Торф'яне	-	-	-	-	-	-
Торчиця	-	-	-	-	-	-
Торчицький Степок	-	-	-	-	-	-
Травневе Переяслав- Хмельницький р-н	(3)	-	-	(3)	-	-
Требухів	5	-	-	-	4	1
Триліси Фастівський р-н	1 (2)	-	-	(2)	1	-
Трипілля	14 (35)	1(10)	1(4)	4(5)	6	2(16)
Тростинка	-	-	-	-	-	-

Тростинська Новоселиця	-	-	-	-	-	-
Трубівщина	1*	-	-	1*	-	-
Трушки	3	1	-	-	2	-
Тужилів Яготинський р-н	-	-	-	-	-	-
Тулинці	4	-	-	2	2	-
Туники	-	-	-	-	-	-
Турівка Згурівський р-н	2 (5)	-	1*	(5)	-	1
Тхорівка	1	-	-	1	-	-
Улашівка	1	-	-	-	1	-
Уляники Кагарлицький р-н	1*	-	-	1*	-	-
<i>Улянівка Переяслав-Хмельницький р-н</i>	1 (6)	<i>1</i>	<i>1</i>	(6)	-	-
<i>Улянівка Сквирський р-н</i>	(6)	-	-	(6)	-	-
Урсалівка	-	-	-	-	-	-
Усівка Згурівський р-н	(2)	-	-	(2)	-	-
Устимівка Васильківський р-н	1 (3)	-	-	1(3)	-	-
Устинкова Гребля	-	-	-	-	-	-

Фарбоване	-	-	-	-	-	-
Фасівочка	2	-	-	1	1	-
Фасова Макарівський р-н	3 (1)	-	-	2(1)	1	-
Фастівець	4	-	-	3	-	1
Фастівка	-	-	-	-	-	-
<i>Федорівка Вишгородський р-н</i>	(9)	-	-	(9)	-	-
<i>Федорівка Іванківський р-н</i>	(9)	-	-	(9)	-	-
<i>Федорівка Поліський р-н</i>	(9)	-	-	(9)	-	-
<i>Федорівка Фастівський р-н</i>	(9)	-	-	(9)	-	-
<i>Федорівка Яготинський р-н</i>	(9)	-	-	(9)	-	-
Феневичі	1	-	-	1	-	-
<i>Ферма Макарівський р-н Бишівська сільрада</i>	2	(2)	-	1*	1	-
<i>Ферма Макарівський р-н Королівська сільрада</i>	2	(2)	-	1*	1	-
Фесюри	-	-	-	-	-	-

Фролівка	1	-	-	1	-	-
Фрузинівка	-	-	-	-	-	-
Фрунзівка (Гайове) Броварський р-н	(2)	-	-	(2)	-	-
Фурси	3	-	-	-	3	-
Халеп'я	1	-	-	-	1	-
Халча	1	-	-	-	1	-
Харківці Переяслав- Хмельницький р-н	(6)	-	-	(6)	-	-
Хлепча	-	-	-	-	-	-
Хлопків	-	-	-	-	-	-
Хмелівка Тетіївський р-н	1*(4)	1*	1*	1*(4)	-	-
Хмельовик	-	-	-	-	-	-
Хмільна Києво- Святошинський р-н	-	-	-	-	-	-
Ходорів, с.	6	-	-	5	-	1
Ходосівка	5 (7)	-	2	1	1	1(7)
Хотів	3 (5)	(2)	1(3)	-	2	-
Хотянівка	-	-	-	-	-	-

Хохітва Богуславський р-н	2	-	-	1	1	-
Хоцьки	3	-	-	-	2	1
Хочева	-	-	-	-	-	-
Храпачі	-	-	-	-	-	-
Цапіївка	-	-	-	-	-	-
Центральне Миронівський р-н	4 (11)	(9)	(2)	1	-	3
Циблі	2	-	-	-	2	-
<i>Чайки</i> <i>Богуславський р-н</i>	1 (3)	(3)	-	-	1	-
<i>Чайки</i> <i>Киево- Святошинський р-н</i>	(3)	(3)	-	-	-	-
Чапаєве (Лісове) Поліський р-н	-	-	-	-	-	-
Чапаєвка (Калинове) Таращанський р-н	(8)	-	(1)	(7)	-	(2)
Чепиліївка	-	-	-	-	-	-
Чепіжинці	1	-	-	-	1	-
Червона Гірка Макарівський р-н	1	-	-	1	-	-
Червона Зірка	(6)	(1)	(1)	(4)	-	-

(Зірка) Поліський р-н						
Червона Мотовилівка	3	-	1	-	2	-
Червона Слобода Макарівський р-н	3 (1)	-	-	2(1)	1	-
<i>Червоне Васильківський р-н Застугнянська сільрада</i>	(27)	(3)	(4)	(17)	-	(3)
<i>Червоне Васильківський р-н Шевченківська сільрада</i>	(27)	(3)	(4)	(17)	-	(3)
<i>Червоне Вишгородський р-н</i>	(27)	(3)	(4)	(17)	-	(3)
<i>Червоне Ставищенський р-н</i>	(27)	(3)	(4)	(17)	-	(3)
<i>Червоне Фастівський р-н</i>	(27)	(3)	(4)	(17)	-	(3)
<i>Червоне Яготинський р-н</i>	(27)	(3)	(4)	(17)	-	(3)
Червоне Заріччя	(2)	-	-	(2)	-	-
Червоне Поле Васильківський р-н	(1)	-	-	(1)	-	-
Червоні Яри	-	-	-	-	-	-
Червоноармійське (Бакумівка)	1 (10)	(3)	(2)	(5)	1	-

Баришівський р-н						
Черевки Згурівський р-н	1	-	1	-	-	-
Черемошна Поліський р-н	1	-	-	1	-	-
Черепин Тетіївський р-н	1* (3)	1*(3)	-	1	-	-
Черепинка	-	-	-	-	-	-
<i>Черкас</i> <i>Білоцерківський р-н</i> <i>Биково-Гребельська</i> <i>сільрада</i>	1 (896)	(16)	(502)	(60)	1	(318)
<i>Черкас</i> <i>Білоцерківський р-н</i> <i>Поправська сільрада</i>	1 (896)	(16)	(502)	(60)	1	(418)
Черкасівка Яготинський р-н	-	-	-	-	-	-
Чернин Таращанський р-н	6	-	1*	3	2	-
Черняхів Кагарлицький р-н	2 (9)	-	1*(3)	(3)	1	(4)
Черняхівка Яготинський р-н	1	-	-	1*	-	-
Чирське	1	-	-	1	-	-
Чкаловка Іванківський р-н	-	-	-	-	-	-
Чмирівка Білоцерківський р-н	1 (1)	-	-	1*(1)	-	-

Чопилки	-	-	-	-	-	-
Чорногородка	4	-	-	3	1	-
Чубинське	1	-	-	-	1	-
Чубинці	1	<i>1</i>	<i>1</i>	-	-	-
Чупира	-	-	-	-	-	-
Шалівка	-	-	-	-	-	-
Шамраївка Сквирський р-н	2 (1)	-	-	1(1)	1	-
Шандра	2 (38)	(8)	(19)	2(2)	-	(19)
Шапіївка	-	-	-	-	-	-
Шарки Рокитнянський р-н	2 (2)	-	-	1(2)	1	-
Швачиха	-	-	-	-	-	-
Шевченківка Васильківський р-н	-	-	-	-	-	-
<i>Шевченкове Броварський р-н</i>	2 (58)	(2)	(3)	(22)	2	(31)
<i>Шевченкове Володарський р-н</i>	1 (58)	(2)	(3)	(22)	1	(31)
<i>Шевченкове Згурівський р-н</i>	(58)	(2)	(3)	(22)	-	(31)
<i>Шевченкове Іванківський р-н Димарська сільрада</i>	(58)	(2)	(3)	(22)	-	(31)



<i>Шевченкове Іванківський р-н Розважівська сільрада</i>	(58)	(2)	(3)	(22)	-	(31)
<i>Шевченкове Києво- Святошинський р-н</i>	(58)	(2)	(3)	(22)	-	(31)
<i>Шевченкове Обухівський р-н</i>	(58)	(2)	(3)	(22)	-	(31)
<i>Шевченкове Переяслав-Хмельн. р-н</i>	(58)	(2)	(3)	(22)	-	(31)
<i>Шевченкове Яготинський р-н</i>	(58)	(2)	(3)	(22)	-	(31)
Шибене	1	-	-	-	1	-
Шкарівка	5 (2)	-	-	(2)	5	-
Шкнева	1	-	-	1	-	-
Шнурів Ліс	2	-	-	1	1	-
Шовкове	-	-	-	-	-	-
Шпендівка	-	-	-	-	-	-
Шпилі	-	-	-	-	-	-
Шпитьки	1	1	-	-	-	-
Шубівка	-	-	-	-	-	-
Шупики	-	-	-	-	-	-

Щасливе Бориспільський р-н	2 (6)	(1)	-	(3)	2	(2)
Щербаки Білоцерківський р-н	1 (1)	-	-	1(1)	-	-
Щербанівка	1	-	-	1	-	-
Щербашинці	-	-	-	-	-	-
Юрів	3	-	-	2	1	-
<i>Юрівка Києво- Святошинський р-н</i>	(5)	-	-	(5)	-	-
<i>Юрівка Макарівський р-н</i>	4 (2)	-	-	3 (2)	1	-
Юрківка Ставищанський р-н	1 (6)	-	-	1(6)	-	-
Юхни	2			1	1	
Юшки	1	-	-	1	-	-
Яблуневе Баришівський р-н	-	-	-	-	-	-
<i>Яблунівка Білоцерківський р-н</i>	2 (12)	-	-	1 (12)	1	-
<i>Яблунівка Кагарлицький р-н</i>	(14)	-	-	(14)	-	-
<i>Яблунівка Макарівський р-н</i>	4 (10)	-	-	3 (10)	1	-
Язвинка	-	-	-	-	-	-
Ями Сквирський р-н	(1)	-	-	(1)	-	(1)

Ярешки Баришівський р-н	-	-	-	-	-	-
Ярошівка Фастівський р-н	1(1)	-	-	(1)	1	-
Ясенівка Ставищенський р-н	(1)	-	-	(1)	-	-
Ясногородка Вишгородський р-н	(11)	(1)	(5)	(5)	-	-
Ясногородка Макарівський р-н	8 (5*)	2	2 (3*)	3 (2*)	1	-
Яхни Миронівський р-н	1 (1)	-	-	1	(1)Васильківськ. повіт	-
Яхни Фастівський р-н	(1)	-	-	(1)	(1)	-
Яхнівка Іванківський р-н	-	-	-	-	-	-
Яцюки	-	-	-	-	-	-
Яцьки	-	-	-	-	-	-
<b>Всього</b>	<b>1290 (8621)</b>	<b>69 (1337)</b>	<b>102(2052)</b>	<b>494 (2876)</b>	<b>589 (2)</b>	<b>36(2354)</b>

## Зауваження щодо розкриття краєзнавчого змісту документів у бібліографічних записах

Назва населеного пункту	Зміст зауважень
Березань	<p><i>У наведених БЗ з БД «Міста і села України» відсутня географічна ознака, не працюють посилання:</i></p> <p><b>Україна: путівник: 500</b> куточків, які варто відвідати/ авт.-уклад. Ю. С. Воронцова. - Х.: Клуб сімейного дозвілля, 2011. - 416 с..</p> <p><b>Дмитренко, В.</b> Парафіяльне духовенство Пирятинської та Баришівської протопопій на середину XVIII століття: спроба порівняльного історико-демографічного аналізу за матеріалами сповідних розписів/ В. Дмитренко // <u>Краєзнавство. - 2011.. - №: 1.</u> - С.139-142.</p> <p><b>Калібовець, С.М.</b> Спалені села Київщини (1941-1943): за розслідування злочинів нацистських окупантів в Україні/ С. М. Калібовець; Укр. ін-т нац. пам'яті // <u>Актуальні проблеми партизансько-підпільного руху в Україні в роки Великої Вітчизняної війни: Матеріали Міжнар. наук. конф., м. Корюківка, 14 грудня 2011.</u> - Чернігів: Десна Поліграф, 2012. - С124-136</p>

Біла Церква	<p>У БД «Історія України» БЗ№ 23: Незнаний лист Богдана Хмельницького 1651 р./ публ. Ю. А. Мицик // <b>Укр. іст. журн.</b>. - 2013. - № 1. - С. 165-167. - Бібліогр.: 6 назв. <i>За посиланням виходить: Балтийский этнографический сборник.</i> - Москва, 1956. - 274 с.. - Б.ц.</p>
Баришівка	<p><b>Вергунов, В.А.</b>  В.С. Костенко (1912-2001) – державний діяч і вчений-історик (до 100-річчя від дня народження)/ В. А. Вергунов // <b>Проблеми історії України: факти, судження, пошуки.</b> - 2012. - Вип. 21. - С. 298-302.</p> <hr/> <p>У БД «Історія України» - відсутня географічна ознака, спрацьовує невірне посилання.</p> <p><b>Книга Пам'яті України.</b>  Звитязці: Київська область/  редкол.: І. О. Герасимов (голова)  та ін.. - К.: Молодь, 2008 -  / голов. ред. О.М. Семерак, голов.  ред. Р.М. Єрема, редкол. Т.Л.  Подашевська</p>
Богуслав	<p>У БД «Історія повсякденного життя в Україні» - джерело, якого не може бути в інших БД:</p> <p><b>Статистика погромлених (м. Богуслав).</b> - Київ, 1921. (сторінки?)  <u>Аннотация:...</u>  Про погроми єврейського населення.</p>
Антонівка	<p>У БД «Періодичні і продовжувані видання НІБУ» : <u>Гладилін, В. М.</u> Господарсько-побутовий профіль палеолітичних місцезнаходжень поблизу с. Антонівка/ В. М. Гладилін // <b>Археологія: науковий журнал/ АН УРСР, Інститут археології.</b> - К.: Наукова думка, 2008. - № 2. - С. 68. - ISSN 0235-3490</p> <p><b>В БД „Міста і села України”: Комарніцький, О.Б.</b> Містечка Волині та Київщини у добу Української революції 1917-1920 рр.: монографія/ О. Б. Комарніцький ; Кам'янець-Подільський нац. ун-т ім. І. Огієнка. - Кам'янець-Подільський: Аксіома, 2009.. - 311 с..</p>

	<b><i>Не конкретизовано район, область</i></b>
Бакумівка	<p><b>Звід пам'яток історії та культури України:</b> Полтавська область. Семенівський район/ Полтав. обл. держ. адміністрація , Упр. культури, Центр охорони та досліджень пам'яток археології, Полтав. краєзн. музей; упоряд. В. О. Мокляк. - Полтава: АСМІ, 2013. - 396 с.: іл.</p> <p><u>Содержание:...</u></p> <p>Байрак, с. (стр.47-48)  <b>Бакумівка, с. (стр.48-50) - Не конкретизовано район, область (у даному випадку – Полтавська обл..</b></p>
Бобриця	<p>Про населений пункт цієї назвою є інформація в ЕК та БД, однак читачеві не доступні інші географічні ознаки: в Київській області 2 населених пункти з цією назвою – у Києво-Святошинському та Васильківському районах, крім того, Бобриця є ще у Житомирській та Черкаській областях.</p>
Бузова	<p><b>У БД «Періодичні та продовжувані видання НІБУ» на запит «Бузова» виходить :</b>  <b>С550.535я5</b>  <b><u>Наша Берегиня.</u></b> - Журнал. - Виходить ежеквартально: народознавчий науково-методичний часопис/ М-во освіти і науки, молоді та спорту України. - К.: Педагогічна преса, 1994 - . - 2012 г. № 4  Екземпляри мають в отделах: ЗП(1)</p> <ol style="list-style-type: none"> <li>1. <b>Харчук Л.</b> Петро Прокопович - фундатор національного бджільництва/ Л. Харчук, О. Гаврилюк (стр.2 - 3)</li> <li>2. <b>Вертій О</b> Розбудив українське ество/ О Вертій (стр.4 - 7)</li> <li>3. <b>Негрій Т.</b> " Зима прийшла - празників привела" / Т. Негрій (стр.8 - 13)</li> <li>4. <b>Войтович В.</b> Із міфологічного словника/ В. Войтович (стр.14 - 19)</li> <li>5. <b>Щербань О.</b> Весільні традиції Полтавщини/ О. Щербань (стр.20 - 24)</li> <li>6. <b>Кобальчинська Р.</b> Українське обрядове печиво/ Р. Кобальчинська (стр.26 - 29)</li> <li>7. <b>Білоус О.</b> Випікаємо печатний пряник/ О. Білоус (стр.30 - 32)</li> <li>8. <b>Бондаренко Г.</b> Нове життя старого села/ Г. Бондаренко (стр.33 - 35)</li> <li>9. <b>Соргіна О.</b> Легенди рідного краю/ О. Соргіна (стр.36 - 39)</li> <li>10. <b>Карчина Л.</b> Свято Наума/ Л. Карчина (стр.40 - 43)</li> <li>11. <b>Сайковська Л.</b> Лоскуткове ткацтво/ Л. Сайковська (стр.44 - 45)</li> </ol>


	<p>12. <b>Анісімов В.</b> Традиційне паливо степової України/ В. Анісімов (стр.46 - 48)  13. <b>Шпилька С.</b> Зимове харчування на здоров'я / С. Шпилька (стр.49 -51)  14. <b>Бондар В.</b> Літопис нашого села/ В. Бондар (стр.52 - 55)</p>
Германівка	<p>БД «Міста і села України» : <b>Шафаренко, А.М.</b>  Життя мого дороги: архів., публіцист. матеріали, спогади працівників Гайворон. дистанції колії Південно-Західної залізниці про становлення цього підприємства та 100-річчя з дня заснування/ А. М. Шафаренко, М. Т. Войнич. - Обухів [Київ. обл.], 2008. - 136 с.. - (Історична спадщина Обухівського району)  <b>Немає назви села в структурі БЗ</b></p>
Голодьки	<p><i>На пошуку виходять 6 БЗ, хоча насправді інформація про дану назву лише у 2-х БЗ.</i></p>
Калинівка Броварський р-н	<p>У БД «Історія міст і сіл» в географічному покажчику - село, нині- смт (виправлено)</p>
Колонщина	<p><b>В БД «Міста і села України»:</b>   <b>Букет, Є.В.</b>  Колнщина: історія українського села/ Є. В. Букет. - Вінниця: Теза, 2008. - 128 с.: 16 с. а-іл.  <b>Имеются экземпляры в отделах: КУ(1)</b></p>
Красилівка	<p><i>Загальна кількість знайдених документів : 1 Сортуння записів за:  Показані документи з 1 по 1  Запрос: (&lt;.&gt;K=КРАСИЛІВКА&lt;.&gt;)</i></p> <p><b>Пенський , А.Г.</b>  Красне поле/ А. Г. Пенський // <b>Опис землі Козелецької: (наук.-попул. дослідж. з минувшини рідного краю).</b> - К.: Брама V - Новини Придесення, 2011. - С341-346  <b>Имеются экземпляры в отделах: КУ(1)</b>  <i>За посиланням в ЕК виходить: Балтийский этнографический сборник. - Москва, 1956. - 274 с.. - Б.ц.</i></p>
Красногірка (Червона Гірка) Макарівського р-ну	<p><b>БД «Історія міст і сіл України»</b>  <b>Гавриш, І. В.</b>  З історії сіл Андріївки і Красногірки Макарівського району Київської обл./ І. В. Гавриш  // <b>Історія України: Маловідомі імена, події, факти: (зб. статей).</b> - Київ ; Донецьк: Рідний</p>

	край, 2001. - <b>Вип. 16</b> . - С. С. 342-344. – Слід відредагувати географічну рубрику!
Кропивня	<b>Сичевський, А.О.</b> Становище старообрядницької громади села Роботище Новоград-Волинського району Житомирської області у 1944-1960 рр./ А. О. Сичевський; Нац. пед. ун-т ім. М.П. Драгоманова // <b>ГІЛЕЯ. Науковий вісник. Історичні науки. Філософські науки. Політичні науки: зб. наук. праць.</b> - 2013. - <b>Вип.</b> : 72 (№5). - С154-160 <b>Имеются экземпляры в отделах: КХ(1) – у структурі БЗ немає назви „Кропивня” В БД «Міста і села України»:</b>
Мала Каратуль	<b>У БД «Історія міст і сіл» відредагувати рубрику (звести воєдино 2 рубрики (Мала? Каратуль?ль))</b>
Мар’янівка	<b>У БД «Історія міст і сіл» не працює пошук з географічної рубрики</b>
Мирне  БД «Періодичні і продовжані видання з фонду НІБУ» (ред., орфографія,)	<b><u>Археологія</u></b> . - Журнал. - Виходить ежеквартально: науковий журнал/ АН УРСР, Інститут археології. - К.: Наукова думка, 1989 - . - 2014 г. № 4 Экземпляры имеются в отделах: ЗП(1)  ...  <b><u>Шелехань О. В.</u></b> односічний меч із кургану біля с. <b>Мирне</b> на Херосниці/ <b>О. В. Шелехань</b> (стр.50-63)  <hr/> <b><u>Шелехань, О. В.</u></b> односічний меч із кургану біля с. <b>Мирне</b> на Херосниці/ <b>О. В. Шелехань</b> // <b><u>Археологія: науковий журнал/ АН УРСР, Інститут археології.</u></b> - <b>К.: Наукова думка, 2014. - № 4.</b> - С. 50-63: іл.. - ISSN 0235-3490. - Бібліогр. в кінці ст.



<p>Михайлівка</p> <p>У БД «Періодичні і продовжувані видання з фонду НІБУ» (без додаткових геогр. ознак)</p>	<p><b>Чумацький шлях.</b> - Журнал. - Виходит ежеквартально: науково-популярний журнал. - К., 1998 - . - 2013 г. № 1          Экземпляры имеются в отделах: ЗП(1)</p> <ol style="list-style-type: none"> <li>1. <b>Пашенко О.</b> Третій міжнародний фестиваль меду/ О. Пашенко, Д. Беляєв (стр.2 - 4)</li> <li>2. <b>Єрмакова І.</b> Трансгенізація - генетична бомба/ І. Єрмакова (стр.5 - 8)</li> <li>3. <b>Донець Т.</b> Семен Гулак - Артемовський/ Т. Донець (стр.9 - 11)</li> <li>4. <b>Чухліб Т.</b> Перші одесити - запорозькі козаки на чолі з Олександром Суворовим?/ Т. Чухліб (стр.12 - 14)</li> <li>5. <b>Шкурка М. Михайлівка</b> : мовчазні свідки далекої минувшини/ М. Шкурка (стр.15 - 17)</li> <li>6. <b>Печковська В.</b> Стріт - арт у Києві/ В. Печковська, В. Вишневецький (стр.18 - 21)</li> <li>7. <b>Болтарович З.</b> Магія дій, предметів, чисел/ З. Болтарович (стр.22 - 26)</li> <li>8. <b>Софер М.</b> Туман/ М. Софер (стр.27 - 31)</li> </ol>
<p>Новосілки</p>	<p>У БД «Історія міст і сіл» не конкретизовано пошук з географічної рубрики за районом (4 однойменні)</p>
<p>Перемога</p>	<p><b>ЗКП</b>  <b>В276</b>  <b>Величай, П. Л.</b>  <b>Історична перемога більшовиків: До 60-річчя VI (Празької) Всерос. конф. РСДРП/ П. Л. Величай.</b> - К., 1972. - 48 с. - Б.ц. (<i>Електронний каталог!</i>)</p>
<p>Підгірці</p>	<p><b>Б2859 / 9(с2)</b>  <b>Ч-75</b>  <b>Чобіт, Д. В.</b>  <b>Підгірці: історіко-архітектурна перлина України/ Д. В. Чобіт.</b> - Броди: Просвіта, 1998. - 64 с.: іл.          Экземпляры знаходяться у відділах: КУ(1)</p>
<p>Плахтянка</p>	<p><i>Доукомплектувати!</i>  <b>Кузьменко-Лісовенко, К.В.</b>  <b>Плахтянка – наш Поліський дивокрай. Історія. Людські долі: [про село на Київщині]/ К. В. Кузьменко-</b></p>

	Лісовенко, Т. Василичина. - Київ: Інтерконтиненталь-Україна, 2013. - 319 с.: іл., портр.. - Бібліогр.: с. 317-318.
Раківка	<b>У БД «Історія міст і сіл» – „Раківки” (вже виправлено)</b>
Ріжки	<b>У БД „Міста і села» у „змісті” не ідентифікується назва села</b>
Савинці (примітка)	<b>A32663 / 9(c2)</b> <b>B395</b> <b>Беззубенко, Н. О.</b> Савинці – село мого дитинства/ Н. Беззубенко. - Київ: Авіцена, 2014. - 256 с.: 8 вкл. л., фот.. - ISBN 978-966-2144-65-9: 43.00 грн. <u>Анотація:...</u> Видання містить розповідь жительки села <b>Савинців</b> Рокитнянського району Київської області про історію рідного краю — від першої згадки до сьогодення... В <u>ЕК 2 книги, в інших БД цієї інформації немає</u>
Саливонки	<b>У БД «Історія міст і сіл» 2 географічні рубрики – «Саливінки»</b>
Світанок	У БД «Міста і села України» продубльовано БЗ «Монастирі Західної Волині (друга половина XV - перша половина XVII століть)/ С Горін. - Львів: Місіонер, 2007....
Стайки	<b>A25467/9(c2)</b> <b>Г831</b> <b>Григор'єва, Т. Ф.</b> В роки великих випробувань: людські та матеріальні втрати с. <b>Стайки</b> в роки Великої Вітчизняної війни (1941-1945 рр.)/ Т. Ф. Григор'єва, І. С. Лавриненко. - Київ; <b>Стайки</b> , 2012.. - 512 с. Приклад <i>БЗ про населений пункт, який є і в Київській, і в Полтавській області. Цей БЗ повторюється у 3-х БД: ЕК, Історія України, Міста і села без конкретизації назви області.</i>
Червона Мотовилівка (Мотовилівка)	<b>БЗ у БД „Історія України”:</b> <b>Мотовилівка: на вітрі історії й сучасності:</b> [село Фастів. р-ну]/ Червономотовил. сільрада; упоряд., ред., авт. передм. М. І. Чубук. - К.: Сучасність, 2008. - 95 с. - Присвяч. 85-й річниці Фастівщині У назві слід виправити- <b>„на вістрі”</b>
Чернин	<b>У БД «Історія міст і сіл» БЗ у географічній рубриці „Київське воєводство”??? подано у такому вигляді:</b> <b>КОПЯМишко, Д. І.</b> Розвиток феодальних відносин та антифеодальна боротьба в XIV, XV і першій половині XVI ст./ Д. І. КОПЯМишко; Д. І. Мишко // <b>Історія селянства Української РСР.</b> - Київ: Наукова думка, 1967. - <b>Т. 1:</b> Від найдавніших часів до Великої Жовтневої соціалістичної революції. - С. 66-103. - Майже повністю опрацьовано с. 66-72!!!!!!!!!!!!
Черняхівка	<b>У БД „Міста і села” 1 БЗ, відсутня анотація, За посиланням в ЕК виходить: Балтийский этнографический сборник.</b> - Москва, 1956. - 274 с.. - Б.ц.:

	<p><b>Спецзведення №16/22 заступника</b> голови ДПУ УСРР К. Карлсона генеральному секретарю ЦК КП(б)У С. Косіору про волинки у селах Прилуцької округи/ Ін-т історії України НАН України, Ін-т історії, етнології та правознавства ім. О.М. Лазаревського Чернігівського нац. пед. ун-ту ім. Т.Г. Шевченка, Держ. архів Чернігівської області; упоряд.: О. Коваленко, Р. Подкур, В. Васильєв // <b><u>Настрої та поведінка населення Чернігівщини в умовах сталінської революції "згори". 1928-1938: зб. документів та матеріалів.</u></b> - Чернігів: Видавець Лозовий В.М., 2012. - С155-156  <b>Имеются экземпляры в отделах:</b> КУ(1)</p>
Ярошівка	<p><b>У БД</b> „Міста і села : <span style="float: right;">Сортування записів за:</span>  <i>Загальна кількість знайдених документів : 1</i>  <i>Показані документи з 1 по 1</i>  <i>Запит: (&lt;.&gt;К=ЯРОШІВКА&lt;.&gt;)</i></p> <p><b>1. A26247/9(c2)</b>  <b>K431</b>  <b>Киричок, Б.Г.</b>  Не хлібом єдиним: нариси до історії Чернігово-Сіверщини/ Б. Г. Киричок. - Ніжин: Аспект-Поліграф, 2012. - 192 с.   <u>Содержание:...</u>  Топонім. Що в імені твоїм? Про топоніми Дмитрівки, Щучої Греблі та її околиць (стр.169-184)  Переходівка, с. (стр.100-107)  Сокиринці, с. (стр.93-99)  Українське, с. (стр.86-93)</p>
Яхни	<p><b>Лещенко, М. Н.</b>  Розвиток селянського руху на Україні в другій половині 70-х - на початку 80-х років XIX ст./ М. Н. Лещенко //Лещенко М. Н. <u>Класова боротьба в українському селі в епоху домонополістичного капіталізму (60-90-ті роки XIX ст.)</u>/ АН УРСР. Інститут історії. - Київ: Наукова думка, 1970. - С. 176-186: 2 таблиці  <b>+ Географічні назви:</b>  Вороничі, село, Радомисльський повіт, Київська губернія  Сушка, село, Житомирський повіт, Волинська губернія  Попівка, село, Житомирський повіт, Волинська губернія  Шамраївська Стадниця, село, Васильківський повіт, Київська губернія  Случевськ, село, Стародубський повіт, Чернігівська губернія</p>

Бовкуни, село, Таращанський повіт, Київська губернія  
Войтовці, село, Брацлавський повіт, Подільська губернія  
Безпечне, село, Васильківський повіт, Київська губернія  
Автуничі, село, Городнянський повіт, Чернігівська губернія  
Руська Лозовня, село, Харківський повіт, Харківська губернія  
Шоломки, село, Овруцький повіт, Волинська губернія  
Шоломківська, слобода, Овруцький повіт, Волинська губернія  
Базарівська, слобода, Овруцький повіт, Волинська губернія  
Короваї, село, Пирятинський повіт, Полтавська губернія  
Куп'янський, повіт, Харківська губернія  
Татариска, село, Кам'янецький повіт, Подільська губернія  
Княжа, село, Кам'янецький повіт, Подільська губернія  
Годомичі, село, Луцький повіт, Волинська губернія  
Яхни, село, Васильківський повіт, Київська губернія

Не зрозуміло, яка сучасна географічна ознака (район – Фастівський чи Миронівський, де є нині села з цією назвою)

*Завдяки новому виданню, що надійшло до НІБУ в II кварталі 2016 р. ( Микола Зубань «Яхни – колиска нашого дитинства (Переяслав-Хмельницький, 2016) – вже з'ясовано, що у даному БЗ мова йде про Яхни Фастівського р-ну (на 39-й сторінці вказано, що повітовим центром цього села у дореволюційний час був Васильків)*

Таблиця 3 (зведена)

*Відносні показники видань і публікацій з історії міст і сіл Київщини, що відображені в ЕК і БД НІБУ*

Населені пункти Київської області	Число назв міст і сіл за АТУ	Кількість назв, про які є БЗ у ЕК та БД	Загальна кількість БЗ та інформац. „шум” (число в дужках)	У тому числі відповідних БЗ та інформаційний шум				
				ЕК	БД „Історія України”	БД „Міста і села України 2011 - ...”	БД „Історія міст і сіл України”	Інші БД
<b>міста обласного підпорядк.</b>	<b>13</b>	<b>13</b>	787 (143)	57 (59)	121 (42)	169 (28)	397	43 (14)
%		100%		7%	15%	22%	50%	6%
<b>міста районного значення</b>	<b>13</b>	<b>13</b>	311 (114)	56 (63)	79 (35)	81 (10)	46	49 (6)
%		100%		18%	25%	26%	15%	16%
<b>селища міського типу (снт)</b>	<b>30</b>	<b>30</b>	193 (145)	9 (27)	10 (20)	45 (64)	124	5 (34)
%		100%		5%	5%	23%	64%	3%
<b>села</b>	<b>1126</b>	<b>564</b>	1290 (8621)	69 (1337)	102(2052)	494 (2876)	589 (2)	36(2354)
%		<b>50%</b>		5%	8%	38%	46%	3%
<b>Всього</b>	<b>1182</b>	<b>620</b>	<b>2581 (9023)</b>	<b>191(1486)</b>	<b>312 (2149)</b>	<b>789 (2978)</b>	<b>1156 (2)</b>	<b>133/2408</b>
%		<b>53%</b>		7%	12%	31%	45%	6%

## Додаток

### Список сіл Київської області, про які не виявлено інформацію в ЕК та БД НІБУ<sup>10</sup>

1. Андріївка Вишгородський р-н
2. Андріївка Миронівський р-н
3. Андріївка Сквирський р-н
4. Аркадіївка Згурівський р-н
5. Багрин Васильківський р-н
6. Безіменне Обухівський р-н
7. Безуглівка Бориспільський р-н
8. Безуглівка Згурівський р-н
9. Березенщина Васильківський р-н
10. Білий Берег Іванківський р-н
11. Більшовик Баришівський р-н
12. Блощинці Білоцерківський р-н
13. Багатирка Ставищенський р-н
14. Боденьки Вишгородський р-н
15. Божки Яготинський р-н
16. Борисів Васильківський р-н
17. Бортники Фастівський р-н
18. Брилівка Ставищенський р-н
19. Буда-Бабинецька Бородянський р-н

---

<sup>10</sup> Про деякі села з наведеного списку з'явилася інформація в ЕК й БД вже після підведення підсумків дослідження: наприклад, у фонд НІБУ надійшло видання: *Зелик С.М. Село - колиска серця та душі : історико-краєзнавче видання сіл Гореничі, Гнатівка, Лука, Стоянка [Києво-Святошинський р-н] / С. М. Зелик, В. Р. Ревчук. - Київ : Р. К. Майстер-принт, 2015. - 208 с.*

20. Буда-Вовчківська Поліський р-н
21. Буда-Полідарівська Іванківський р-н
22. Буда-Радинська Поліський р-н
23. Бурківці Тетіївський р-н
24. Буча, с., Києво-Святош. р-н
25. Вабля Бородянський р-н
26. Варівськ Іванківський р-н, засн. у 17 ст.
27. Варовичі Васильківський р-н
28. Василиха Ставищенський р-н
29. Василівка Фастівський р-н
30. Велика Вовнянка Таращанський р-н
31. Велика Мотовилівка Фастівський р-н
32. Велика Офірна Фастівський р-н
33. Велика Снітинка Фастівський р-н
34. Велика Солтанівка Васильківський р-н., 17 ст.
35. Великий Крупіль Згурівський р-н , 17 ст.
36. Великі Гуляки Фастівський р-н
37. Великі Єрчики Сквирський р-н
38. Великі Прицьки Кагарлицький р-н
39. Вербова Білоцерківський р-н
40. Верем'я Обухівський р-н
41. Верхолісся Іванківський р-н
42. Винарівка Ставищенський р-н
43. Вишківське
44. Вишневе Згурівський р-н
45. Вишня Фастівський р-н

46. Вишняки Бородянський р-н
47. Вишняки Фастівський р-н
48. Вільна Тарасівка Білоцерківський р-н
49. Вільне Броварський р-н
50. Вільне Згурівський р-н
51. Вільне Макарівський р-н
52. Вільшанська Нива Фастівський р-н
53. Вільшанська Новоселиця Васильківський р-н
54. Вінницькі Стави Васильківський р-н
55. Владиславка Сквирський р-н
56. Вовчків Переяслав-Хмельницький р-н
57. Волиця Бородянський р-н
58. Володимирівка Білоцерків. р-н
59. Володимирівка Вишгород. р-н
60. Володимирівка Таращанськ. р-н
61. Володимирське Згурівський р-н
62. Воронівка Кагарлицький р-н
63. Воронівщина Яготинський р-н
64. Вороньківка Вишгородський р-н
65. Воропаїв Вишгородський р-н
66. Воропаївка Іванківський р-н
67. Гай Бородянський р-н
68. Гайок Білоцерківський р-н
69. Гайок Володарський р-н
70. Гайшин Переяслав-Хмельницький р-н
71. Галинка Бородянський р-н



72. Гвоздів Васильківський р-н
73. Гейсиха Ставищенський р-н
74. Гензерівка Яготинський р-н
75. Гланишів Переяслав-Хмельницький р-н
76. Глибичка Білоцерківський р-н
77. Глібівка Вишгородський р-н
78. Глушки Білоцерківський р-н
79. Гнатівка Києво-Святошинський р-н
80. Горбачівка Згурівський р-н
81. Горбовичі Києво-Святошинський р-н
82. Гореничі Києво-Святошинський р-н
83. Городище Білоцерківський р-н
84. Городище Бориспільський р-н
85. Горохове Кагарлицький р-н
86. Горохуватка Кагарлицький р-н
87. Горошків Тетіївський р-н
88. Гребельки Броварський р-н
89. Гребля Переяслав-Хмельницький р-н
90. Гречана Гребля Згурівський р-н
91. Гречаники Переяслав-Хмельницький р-н
92. Григорівка Обухівський р-н
93. Григорівка Тетіївський р-н
94. Григорівка Яготинський р-н
95. Григорівська Слобода
96. Губин Іванківський р-н
97. Гурівщина Києво-Святошинський р-н

98. Гута Богуславський р-н
99. Гута-Катюжанська Вишгородський р-н
100. Гута-Межигірська Вишгородський р-н
101. Двірківщина Яготинський р-н
102. Деминівка Фастівський р-н
103. Денихівка Тетіївський р-н
104. Дерев'янки Васильківський р-н
105. Дзвеняче Тетіївський р-н
106. Дзвінкове Васильківський р-н
107. Дзюбівка Яготинський р-н
108. Димарка Іванківський р-н
109. Димитрове Броварський р-н
110. Дитятки Іванківський р-н
111. *Дібрівка Богуславський р-н*
112. *Дібрівка Кагарлицький р-н*
113. *Дібрівка Тетіївський р-н*
114. Діброва Васильківський р-н
115. Діброво-Ленінське (Діброва)
116. Добраничівка Яготинський р-н
117. Долина Обухівський р-н
118. Доманівка Іванківський р-н
119. Дружба Володарський р-н
120. Дубина Тетіївський р-н
121. Дудки Вишгородський р-н
122. Дучайка Сквирський р-н
123. Єлизаветівка Фастівський р-н

124. Жерева Іванківський р-н
125. Жеревпілля Іванківський р-н
126. Жміївка Іванківський р-н
127. *Жовтневе Бородянський р-н*
128. *Жовтневе Згурівський р-н*
129. *Жовтневе (Зелений Яр) Кагарлицький р-н*
130. *Жовтневе Переяслав-Хмельницький р-н*
131. Жоравка Яготинський р-н
132. Жорнівка Києво-Святошинський р-н
133. Жуківка Згурівський р-н
134. Забуччя Києво-Святошинський р-н
135. Займище Бориспільський р-н
136. Зайців Васильківський р-н
137. Закутинці Богуславський р-н
138. Залізне Васильківський р-н
139. Заострів Переяслав-Хмельницький р-н
140. Запрудка Іванківський р-н
141. Застугна Васильківський р-н
142. Застугна Обухівський р-н
143. Засупоївка Яготинський р-н
144. Захарівка Броварський р-н
145. Захарівка Іванківський р-н

146. Зорівка Васильківський р-н
147. Зелене Згурівський р-н
148. Землянка Кагарлицький р-н
149. Зікрачі Кагарлицький р-н
150. Зозулі Васильківський р-н
151. Золотуха Сквирський р-н
152. Зорин Іванківський р-н
153. Зорівка Кагарлицький р-н
154. Зоря Броварський р-н
155. Іванівка Богуславський р-н
156. Іванівка Кагарлицький р-н
157. Іванівка Ставищанський р-н
158. Іванків Києво-Святошинський р-н
159. Івки Богуславський р-н
160. Іллінське Згурівський р-н
161. Ісайки Богуславський р-н
162. Кавказ Переяслав-Хмельниц. р-н
163. Кадомка Кагарлицький р-н
164. Кайнари Яготинський р-н
165. Каленна Сквирський р-н
166. Калинівка Богуславський р-н

167. Калинівка Кагарлицький р-н
168. Каменка Вишгородський р-н
169. Кам'яна Гребля Сквирський р-н
170. Капітанівка Києво-Святошинський р-н
171. Капустинці Яготинський р-н
172. Капустяна Обухівський р-н
173. Карандинці Богуславський р-н
174. Киданівка Богуславський р-н
175. Кип'ячка Миронівський р-н
176. Кислівка Таращанський р-н
177. Кищинці Фастівський р-н
178. Клехівка Фастівський р-н
179. Княжичі Києво-Святошинський р-н
180. Коблиця Бородянський р-н
181. Коблицький Ліс Бородянський р-н
182. Кобці Васильківський р-н
183. Ковалин Переяслав-Хмельницький р-н
184. Ковалівка Іванківський р-н
185. Коженики Білоцерківський р-н
186. Кожухівка Васильківський р-н
187. Козаровичі Вишгородський р-н

188. Козіївка Обухівський р-н
189. Коленці Іванківський р-н
190. Коленцівське Іванківський р-н
191. Колесникове Рокитнянський р-н
192. Кононівка Сквирський р-н
193. Кончаки Фастівський р-н
194. Конюша Обухівський р-н
195. Коптевичівка Яготинський р-н
196. Коржиха Володарський р-н
197. Коржі Баришівський р-н
198. Коржівка Білоцерківський р-н
199. Корніївка Баришівський р-н
200. Королівка Фастівський р-н
201. Коряківка Богуславський р-н
202. Косяківка Таращанський р-н
203. Красилівка Іванківський р-н
204. Красилівка Ставищенський р-н
205. Красне Згурівський р-н
206. Красногородка Богуславський р-н
207. Красно ліси Сквирський р-н
208. Краснянка Сквирський р-н

209. Красюки Таращанський р-н
210. Кременище Києво-Святошинський р-н
211. Крива Таращанський р-н
212. Кривошиїнці Сквирський р-н
213. Кропивня Іванківський р-н
214. Круги Вишгородський р-н
215. Круглик Києво-Святошинський р-н
216. Круті Горби Таращанський р-н
217. Крушинка Васильківський р-н
218. Крячки Васильківський р-н
219. Ксаверівка Друга Васильківський р-н
220. Кузьминці Кагарлицький р-н
221. Куйбишеве (Покровське) Броварський р-н
222. Кулешів Миронівський р-н
223. Кулі Обухівський р-н
224. Кулібаба Васильківський р-н
225. Лапутьки Іванківський р-н
226. Лебедівка Яготинський р-н
227. Левченкове Згурівський р-н
228. Лемешівка Яготинський р-н
229. Ленди Обухівська міськрада

230. Леніне (Щасливе) Згурівський р-н
231. Леніне Переяслав-Хмельницький р-н
232. Лизогубова Слобода Згурівський р-н
233. Литвинівка Вишгородський р-н
234. Личанка Києво-Святош. р-н
235. Лісне Києво-Святошинський р-н
236. Лісовичі Вишгородський р-н
237. Ліщинка Кагарлицький р-н
238. Лозовий Яр Яготинський р-н
239. Луб'янка Васильківський р-н
240. Луб'янка Рокитнянський р-н
241. Лук'янівка Баришівський р-н
242. Лук'янівка Таращанський р-н
243. Лука Києво-Святош. р-н
244. Лука Таращанський р-н
245. Лукомщина Яготинський р-н
246. Любидва Вишгородський р-н
247. Любимівка Вишгородський р-н
248. Любимівка Києво-Святош. р-н
249. Любча Ставищанський р-н
250. Людвинівка Білоцерківський р-н



251. Людвинівка Іванківський р-н
252. Лютері Богуславський р-н
253. Мазинки Переяслав-Хмельн. р-н
254. Майданівка Бородянський р-н
255. Майське Згурівський р-н
256. Макарівка Іванківський р-н
257. Макарівка Обухівський р-н
258. Макіївка Білоцерківський р-н
259. Маковецьке Таращанський р-н
260. Мала Антонівка Білоцерківський р-н
261. Мала Березанка Згурівський р-н
262. Мала Бугаївка Васильківський р-н
263. Мала Вовнянка Таращанський р-н
264. Мала Макарівка Іванківський р-н
265. Мала Михайлівка Сквирський р-н
266. Мала Олександрівка Бориспільський р-н
267. Мала Офірна Фастівський р-н
268. Мала Сквирка Білоцерківський р-н
269. Мала Солтанівка Васильківський р-н
270. Мала Супоївка Згурівський р-н
271. Мала Тарасівка Баришівський р-н

272. Малі Єрчики Сквирський р-н
273. Малі Прицьки Миронівський р-н
274. Малоберезанське Таращанський р-н
275. Мар'янівка Поліський р-н
276. Мархалівка Васильківський р-н
277. Маківці Баришівський р-н
278. Матяшівка Обухівський р-н
279. Межове Білоцерківський р-н
280. Миколаївка Вишгородський р-н
281. Мила Києво-Святошинський р-н
282. Миньківці Сквирський р-н
283. Мирівка Кагарлицький р-н
284. Мироцьке Києво-Святошинський р-н
285. Мисайлівка Богуславський р-н
286. Митаївка Богуславський р-н
287. Михайленків Бородянський р-н
288. Михайлівка Богуславський р-н
289. Михайлівка Броварський р-н
290. Михайлівка Тетіївський р-н
291. Міхлівщина Поліський р-н
292. Млинок Фастівський р-н

293. Мовчанівка Сквирський р-н
294. Мокра Корма Іванківський р-н
295. Молочне Тетіївський р-н
296. Москаленки Богуславський р-н
297. Мощун Києво-Святошинський р-н
298. Мрія Києво-Святошинський р-н
299. Мусійки Іванківський р-н
300. Небрат Бородянський р-н
301. Неграші Києво-Святошинський р-н
302. Недра Баришівський р-н
303. Ненадиха Тетіївський р-н
304. Нижча Дубечня Вишгородський р-н
305. Ничипорівна Яготинський р-н
306. Нова Олександрівка Згурівський р-н
307. Нова Олександрівка Миронівський р-н
308. Нова Пустоварівка Сквирський р-н
309. Нове Києво-Святош. р-н
310. Нове життя Володарський р-н
311. Новий Корогод Бородянський р-н
312. Новий Шлях Сквирський р-н
313. Нові Макалевичі Іванківський р-н

314. Нові Соколи Іванківський р-н
315. Новосілки Вишгородський р-н
316. Новосілки Кагарлицький р-н
317. Новосілки Києво-Святош. р-н
318. Овдієва Нива Вишгородський р-н
319. Одайпіль Тетіївський р-н
320. Одноріг Білоцерківський р-н
321. Озера Бородянський р-н
322. Озерне Яготинський р-н
323. Олександринівка Згурівський р-н
324. Олексіївка Богуславський р-н
325. Олексіївка Згурівський р-н
326. Оленівка Фастівський р-н
327. Олива Іванківський р-н
328. Олізарівка Іванківський р-н
329. Олійникова Слобода Білоцерківський р-н
330. Омелянівка Поліський р-н
331. Онацьки Кагарлицький р-н
332. Оране Іванківський р-н
333. Оріхове Кагарлицький р-н
334. Оріховець Сквирський р-н

335. Осовець Іванківський р-н
336. Очеретяне Кагарлицький р-н
337. Павлівка Білоцерківський р-н
338. Пайки Згурівський р-н
339. Паляничинці Фастівський р-н
340. Панікарча Кагарлицький р-н
341. Парасина Обухівський р-н
342. Паришків Баришівський р-н
343. Пасічна Баришівський р-н
344. Пасківщина Згурівський р-н
345. Перевіз Васильківський р-н
346. Переяславське Переяслав-Хм. р-н
347. Перше Травня Броварський р-н
348. Перше Травня Переяслав-Хм. р-н
349. Перше Травня Тетіївський р-н
350. Першотравневе Броварський р-н
351. Петрівка Васильківський р-н
352. Петрівське Вишгородський р-н
353. Петрівське Згурівський р-н
354. Петрівське (Старий Міст) Іванківський р-н-
355. Петрівське -(Виселка) Кагарлицький р-н Великоприцьківська сільрада

356. Петрівське (Горохівське) Кагарлицький р-н Горохівська сільрада
357. Петрівське (Виселкове) Кагарлицький р-н Халчанська сільрада
358. Петрівське (Святопетрівське) Києво-Святошинський р-н
359. Петрівське Таращанський р-н
360. Петровське Бориспільський р-н
361. Петрушки Києво-Святошинський р-н
362. Пилипче Баришівський р-н
363. Пилява Вишгородський р-н
364. Пироговичі Іванківський р-н
365. Півці Кагарлицький р-н
366. Підгайне Іванківський р-н
367. Підлісся Броварський р-н
368. Пірнове Вишгородський р-н
369. Піски Іванківський р-н
370. Плєскачі Переяслав-Хм. р-н
371. Плужники Яготинський р-н
372. Побережка Богуславський р-н
373. Погреби Тетіївський р-н
374. Поділля Баришевський р-н
375. Полідарівка Іванківський р-н
376. Полковниче Ставищенський р-н

377. Пологи Васильківський р-н
378. Поправка Білоцерківський р-н
379. Попружна Ставищенський р-н
380. Порадівка Васильківський р-н
381. Пороскотень Бородянський р-н
382. Поталіївка Іванківський р-н
383. Поташня Богуславський р-н
384. Поташня Бородянський р-н
385. Право Жовтня (Любомирівка) Згурівський р-н
386. Прибірськ Іванківський р-н
387. Пристроми Переяслав-Хм. р-н
388. Пришивальня Фастівський р-н
389. Путрівка Васильківський р-н
390. Пшеничне Васильківський р-н
391. Радянське Переяслав-Хм. р-н
392. Райківщина Яготинський р-н
393. Раска Бородянський р-н
394. Рахвалівка Іванківський р-н
395. Рибчинці Сквирський р-н
396. Рикунь Вишгородський р-н
397. Ритні Вишгородський р-н

398. Ріденьке Тетіївський р-н
399. Ровжі Вишгородський р-н
400. Рови Вишгородський р-н
401. Рожівка Броварський р-н
402. Розтісне Вишгородський р-н
403. Розумівка Яготинський р-н
404. Розумниця Ставищенський р-н
405. Рокитна Слобода Іванківський р-н
406. Романків Обухівський р-н
407. Рославичі Васильківський р-н
408. Руда Сквирський р-н
409. Рудницьке Баришівський р-н
410. Рудня-Димерська Вишгородський р-н
411. Рудня-Левківська Іванківський р-н
412. Рудня-Сидорівська Іванківський р-н
413. Рудня-Тальська Іванківський р-н
414. Рудня-Шпилівська Іванківський р-н
415. Руликів Васильківський р-н
416. Русаки Іванківський р-н
417. Савенки Вишгородський р-н
418. Садове Баришівський р-н



419. Салиха Таращанський р-н
420. Світанок Переяслав-Хмельницький р-н
421. Свобода Згурівський р-н
422. Северинівка Таращанський р-н
423. Сезенків Баришівський р-н
424. Селище Баришівський р-н
425. Семенівка Обухівський р-н
426. Середівка Згурівський р-н
427. Сидори Білоцерківський р-н
428. Сидоровичі Іванківський р-н
429. Синиця Богуславський р-н
430. Синяк Вишгородський р-н
431. Скибин Броварський р-н
432. Скребиші Білоцерківський р-н
433. Скригалівка Фастівський р-н
434. Слобода-Кухарська Іванківський р-н
435. Сніжки Ставищанський р-н
436. Соболівка Броварський р-н
437. Соколівка Васильківський р-н
438. Соколівщина Яготинський р-н
439. Сомкова Долина Переяслав-Хмельницький р-н

440. Сороко тяги Білоцерківський р-н
441. Сотниківна Яготинський р-н
442. Софіївка Згурівський р-н
443. Софіївка Фастівський р-н
444. Софійка Богуславський р-н
445. Ставки Фастівський р-н
446. Ставрівка Іванківський р-н
447. Стадниця Тетіївський р-н
448. Станішівка Іванківський р-н
449. Стара Марківка поліський р-н
450. Стара Орлиця Згурівський р-н
451. Старе Згурівський р-н
452. Старі Соколи Іванківський р-н
453. Старовині Іванківський р-н
454. Степанівка Васильківський р-н-
455. Степанівка Іванківський р-н
456. Степове Тетіївський р-н
457. Степок Обухівський р-н
458. Степок Таращанський р-н
459. Стовпне Поліський р-н
460. Стоянка Києво-Святошинський р-н

461. Страхолісся Іванківський р-н
462. Стрітівка Кагарлицький р-н
463. Сувид Вишгородський р-н
464. Сукачі Іванківський р-н
465. Супоївка Яготинський р-н
466. Сухий Яр Ставищенський р-н
467. Суцани Кагарлицький р-н
468. Тайниця Тетіївський р-н
469. Тальське Бородянський р-н
470. Тарасенки Фастівський р-н
471. *Тарасівка Білоцерківський р-н*
472. *Тарасівка Броварський р-н*
473. *Тарасівка Кагарлицький р-н*
474. *Тарасівка Обухівський р-н*
475. *Тарасівка Тетіївський р-н*
476. *Тарасівка Фастівський р-н*
477. Тарасівщина Вишгородський р-н
478. Тарган Володарський р-н
479. Таценки Обухівська міськрада
480. Теліжинці Тетіївський р-н
481. Тептіївка Богуславський р-н

482. Терлещина Згурівський р-н
483. Толокунь Вишгородський р-н
484. Томилівка Білоцерківський р-н
485. Торф'яне Бородянський р-н
486. Торчиця Ставищенський р-н
487. Торчицький Степок Ставищенський р-н
488. Травневе Переяслав-Хмельницький р-н
489. Тростинка Васильківський р-н
490. Тростинська Новоселиця
491. Тужилів Яготинський р-н
492. Туники Богуславський р-н
493. Урсалівка Згурівський р-н
494. Усівка Згурівський р-н
495. Устинкова Гребля Баришевський р-н
496. Фарбоване Яготинський р-н
497. Фастівка Білоцерківський р-н
498. Федорівка Вишгородський р-н
499. Федорівка Іванківський р-н
500. Федорівка Поліський р-н
501. Федорівка Фастівський р-н
502. Федорівка Яготинський р-н

503. Фесюри Білоцерківський р-н
504. Фрузинівка Іванківський р-н
505. Фрунзівка (Гайове) Броварський р-н
506. Харківці Переяслав-Хмельницький р-н
507. Хлепча Васильківський р-н
508. Хлопків Баришевський р-н
509. Хмельовик Баришевський р-н
510. Хмільна Києво-Святошинський р-н
511. Хотянівка Вишгородський р-н
512. Хочева Іванківський р-н
513. Храпачі Білоцерківський р-н
514. Цапіївка Сквирський р-н
515. Чайки Києво-Святошинський р-н
516. Чапаєве (Лісове) Поліський р-н
517. Чапаєвка (Калинове) Таращанський р-н
518. Чепиліївка Білоцерківський р-н
519. Червона Зірка (Зірка) Поліський р-н
520. Червоне Васильківський р-н Застугнянська сільрада
521. Червоне Васильківський р-н Шевченківська сільрада
522. Червоне Вишгородський р-н
523. Червоне Ставищенський р-н

524. Червоне Фастівський р-н
525. Червоне Яготинський р-н
526. Червоне Заріччя Яготинський р-н
527. Червоне Поле Васильківський р-н
528. Червоні Яри Таращанський р-н
529. Черепинка Тетіївський р-н
530. Черкасівка Яготинський р-н
531. Чкаловка Іванківський р-н
532. Чопики Переяслав-Хмельницький р-н
533. Чупира Білоцерківський р-н
534. Шалівка Сквирський р-н
535. Шапіївка Сквирський р-н
536. Шпачиха Баришівський р-н
537. Шевченківка Васильківський р-н
538. Шевченкове Згурівський р-н
539. Шевченкове Іванківський р-н Димарська сільрада
540. Шевченкове Іванківський р-н Розважівська сільрада
541. Шевченкове Києво-Святошинський р-н
542. Шевченкове Обухівський р-н
543. Шевченкове Переяслав-Хмельн. р-н
544. Шевченкове Яготинський р-н

- 545. Шовкове
- 546. Шпендівка
- 547. Шпилі
- 548. Шубівка
- 549. Шупики
- 550. Щербашинці
- 551. Юрівка Києво-Святошинський р-н
- 552. Яблуневе Баришівський р-н
- 553. Яблунівка Кагарлицький р-н
- 554. Язвинка Бородянський р-н
- 555. Ями Сквирський р-н
- 556. Ярешки Баришівський р-н
- 557. Ясенівка Ставищенський р-н
- 558. Ясногородка Вишгородський р-н
- 559. Яхни Фастівський р-н
- 560. Яхнівка Іванківський р-н
- 561. Яцюки Богуславський р-н
- 562. Яцьки Васильківський р-н