

# **КРАЄЗНАВЧА РОБОТА В БІБЛІОТЕКАХ УКРАЇНИ**

**ІНФОРМАЦІЙНИЙ БЮЛЕТЕНЬ**  
**Вип. 26**

Київ 2015

**МІНІСТЕРСТВО КУЛЬТУРИ УКРАЇНИ  
НАЦІОНАЛЬНА ІСТОРИЧНА БІБЛІОТЕКА УКРАЇНИ**

**КРАЄЗНАВЧА РОБОТА  
В БІБЛІОТЕКАХ УКРАЇНИ  
ІНФОРМАЦІЙНИЙ БЮЛЕТЕНЬ**

**ВИП. 26**

**КИЇВ 2015**

*Рекомендовано до друку Вченою радою Національної історичної бібліотеки  
України – Протокол № 5 від 09.12.2015*

Черговий, 26-й випуск інформаційного бюлетеня „Краєзнавча робота в бібліотеках України” містить основні результати наукового дослідження стану висвітлення бібліографічної інформації про міста і села регіонів в електронних каталогах та краєзнавчих базах даних Дніпропетровської, Миколаївської та Тернопільської ОУНБ. Окреслено подальші завдання у напрямі оптимізації інформаційного потенціалу краєзнавчого електронного довідкового апарату регіональних бібліотек.

Підготували:	В. П. Кисельова О. В. Михайлова І. В. Чеховська
Редактор	Т. С. Кудласевич
Відповідальна за випуск	А. В. Скорохватава

## ЗМІСТ

<b>Вступ</b>	4
<b><i>1. Дніпропетровська область</i></b>	9
<b><i>2. Миколаївська область</i></b>	20
<b><i>3. Тернопільська область</i></b>	25
<b>Висновки</b>	39
<b>Таблиця 1.</b> Кількість видань і публікацій про міста і села Дніпропетровщини в ЕК та краєзнавчій БД Дніпропетровської ОУНБ імені Первоучителів слов'янських Кирила і Мефодія	41
<b>Таблиця 2.</b> Кількість видань і публікацій про міста і села Миколаївщини в ЕК та БД Миколаївської ОУНБ ім. О. Гмирьова	102
<b>Таблиця 3.</b> Кількість видань і публікацій про міста і села Тернопільщини в ЕК та БД Тернопільської ОУНБ	149
<b>Таблиця 4 (зведена)</b>	187
<b>Узагальнюючі діаграми</b>	188

## Вступ

*Актуальність дослідження.* Сьогодні одним із важливих завдань краєзнавчих підрозділів обласних універсальних наукових бібліотек України (ОУНБ) є збір та максимально повне висвітлення краєзнавчої інформації в електронних каталогах (ЕК) та краєзнавчих базах даних (БД) на власних веб-сайтах.

За період, що минув з часу виходу в світ 26-томного видання „Історія міст і сіл Української РСР”, у підготовці джерельної бази до якого брали участь фахівці НІБ України та всіх регіональних книгозбірень країни, відкрито нові, невідомі широкому загалу сторінки історії населених пунктів, відбулося багато змін не лише в суспільно-політичному житті та адміністративно-територіальному устрої регіонів, а й у засобах інформаційно-бібліографічного забезпечення розвитку краєзнавства. В останні десятиріччя видано багато довідкових видань, монографій, науково-популярної літератури з історії регіонів країни, причому, значна частина таких видань – місцеві. Гіпотетично, чимало відповідної інформації краєзнавчого змісту містять саме ЕК та краєзнавчі БД регіональних бібліотек.

Разом з цим, в процесі тестування краєзнавчого контенту сайтів вітчизняних ОУНБ фахівцями НІБУ з'ясовано, що існує проблема якості обробки інформаційного потоку з краєзнавства. Зокрема, пошук даних про той чи інший населений пункт за ключовим словом чи предметною (географічною) рубрикою на сайтах регіональних книгозбірень у багатьох випадках показав незначну кількість бібліографічних записів (БЗ) документальних джерел з історії вітчизняних міст і сіл або відсутність таких відомостей взагалі. Таким чином, назріла необхідність глибше проаналізувати наповнення ЕК та краєзнавчих БД регіональних книгозбірень саме в аспекті відображення відповідної інформації, виявити існуючі прогалини.

**Мета** даного дослідження – на основі аналізу стану відображення інформації про документи з історії населених пунктів регіону в ЕК і БД обласних універсальних наукових бібліотек окреслити подальші завдання у напрямі оптимізації висвітлення краєзнавчих інформаційних ресурсів країни.

Бази дослідження – ОУНБ Дніпропетровської, Миколаївської та Тернопільської областей, що репрезентують різні за етнічним складом населення, історичним розвитком та промисловим потенціалом і т. ін. регіони України.

**Об'єкт дослідження** – ЕК та краєзнавчі БД вказаних бібліотек, **предмет дослідження** – їх інформаційний потенціал в контексті створення сучасної бібліографічної бази з історії міст і сіл України.

**Завдання** дослідження:

- вивчити джерельну базу дослідження;
- встановити ключові параметри дослідження за назвами населених пунктів в межах Дніпропетровської, Миколаївської, Тернопільської областей, використовуючи останнє видання адміністративно-територіального устрою, а також офіційний портал Верховної Ради;
- з'ясувати кількість видань і публікацій про міста і села, що відображені в ЕК і БД Дніпропетровської, Миколаївської та Тернопільської ОУНБ;
- проаналізувати бібліографічні записи видань та публікацій про міста і села досліджуваних регіонів за географічною, тематичною (історична тематика) й хронологічною ознаками, узагальнити отримані дані в таблицях, передбачених методикою дослідження;
- виявити інформаційні лакуни в краєзнавчих БД досліджуваних книгозбірень;

- визначити подальші завдання у напрямі оптимізації створення сучасної бібліографічної бази для досліджень історії міст і сіл України.

Аналіз джерельної бази дослідження дозволив встановити систему ключових понять з тематики дослідження, простежити історію питання, а також вивчити бібліотечний досвід, висвітлений у публікаціях фахівців, які займалися цією тематикою<sup>1</sup>. Наприклад, результати науково-методичної розвідки фахівців Вінницької ОУНБ ім. К.А. Тімірязєва стосовно наявності джерел з історії населених пунктів, бібліотек, документів про видатних діячів у фондах публічних бібліотек Вінниччини показали відсутність друкованих матеріалів з історії міст і сіл у багатьох районах області<sup>2</sup>.

В процесі дослідження використовувався комплекс наукових методів: статистичний та порівняльний методи, аналіз та синтез, метод експертних оцінок тощо.

---

<sup>1</sup> Верменич, Я. В. Зміни адміністративно-територіального устрою України ХХ–ХХІ ст. [Електронний ресурс] / Я. В. Верменич, О.В. Андрущук; відп. ред. Г. В. Боряк. НАН України. Інститут історії України. – К.: Інститут історії України, 2014. – 182 с. – Режим доступу : <http://history.org.ua/LiberUA/978-966-02-7312-2/978-966-02-7312-2.pdf>

Кисельова, В. П. Джерельна база з історії міст і сіл у Державній історичній бібліотеці України: сучасний стан, перспективи розвитку / В. П. Кисельова, Т. С. Кудласевич ; Укр. центр культурних досліджень, Держ. іст. б-ка України // Культурна трансформація сучасного українського суспільства: матеріали Всеукр. наук.-практ. конф., 4-5 черв. 2009 р. - К. : ДАКККіМ, 2009. - Ч. 2. - С. 51-54. . - (VII Культурологічні читання пам'яті Володимира Подкопаєва.);

Мироненко, Д. Бібліотечний проект "Історія малих міст України", / Д. Мироненко // Краєзнавство. - 2012. - № 2. - С. 65-68.;

Смілянець, С. І. Бібліографічні ресурси ДІБ України - важлива складова джерельної бази з історії міст і сіл України / С.І. Смілянець, З.Х. Мусіна // Житомиру - 1120 (884-2004): Наук. зб. "Велика Волинь": Праці Житомир. наук.-краєзнав. т-ва дослідників Волині. - Житомир, 2004. - Т. 31. - С. 204-207.

Чеховська, І. База даних з історії міст і сіл України: вчора, сьогодні, завтра / І. Чеховська // Краєзнавство. - 2012. - № 4. - С. 27-31.

<sup>2</sup> Кристофорова, Т. П. Наявність джерел з історії населених пунктів, бібліотек, документів про видатних діячів у фондах публічних бібліотек: науково-методична розвідка / Т. П. Кристофорова // Роль краєзнавства в соціально-економічному і культурному розвитку регіону : матеріали III Міжнар. наук.-практ. конф., м. Вінниця, 10-12 жовт. 2012 р. - Вінниця, 2013. - С. 59-61.

Генеральну сукупність даного дослідження склав перелік усіх населених пунктів досліджуваних областей, зафіксований в останньому адміністративному устрої України<sup>3</sup>. Основним елементом вибіркової сукупності дослідження визначено назву міста, селища, села; у випадках однойменних населених пунктів додатково – назва району, сільради (повіту, волості) тощо. У тих випадках, коли виявлялося, що населені пункти перейменовувалися, то враховувалися й колишні назви. Статистичні узагальнення здійснювалися за кластерами:

1.1 обласний центр

1.2 міста обласного підпорядкування

1.3 міста районного значення

1.4 селища міського типу

1.5 інші населені пункти області (села).

Основні параметри дослідження визначалися за кількістю назв населених пунктів в межах Дніпропетровської, Миколаївської, Тернопільської областей. Ці книгозбірні здійснюють каталогізацію документів за допомогою АБІС ІРБІС. Пошук інформації про населені пункти області в ЕК та краєзнавчих БД ОУНБ вказаних регіонів, що здійснювався в період з лютого по червень 2015 р. в режимі віддаленого користувача – за ключовим словом чи відповідною географічною (предметною) рубрикою, – дав змогу одержати дані щодо наявності джерел, в яких згадується той чи інший населений пункт, та їх кількості **(Таблиці 1-3)**.

Додатковий тематичний пошук в отриманому списку документів показав кількість описів історичного змісту. БЗ видань та публікацій про міста і села

---

<sup>3</sup> Україна: Адміністративно-територіальний устрій (станом на 1 січня 2012 р) / Верх. Рада України. – К. : Парламентське видавництво, 2012. – 784 с.



досліджуваних регіонів проаналізовано також за часом видання висвітлених публікацій, що дозволило визначити хронологічну глибину цієї інформації. Основні кількісні показники дослідження узагальнені в Таблиці 4 (зведена).

В процесі вибіркового семантичного аналізу описів з досліджуваних ЕК та БД виявлені певні недоліки аналітичної обробки краєзнавчих документів, деякі типові помилки каталогізаторів, що обтяжують інформаційний пошук користувачів.

Далі викладені результати аналізу отриманих даних, а також висновки та рекомендації щодо оптимізації інформаційного потенціалу краєзнавчого електронного довідкового апарату ОУНБ в контексті створення сучасної бібліографічної бази для досліджень історії міст і сіл України.

## 1. Дніпропетровська область

На сайті *Дніпропетровської ОУНБ імені Первоучителів слов'янських Кирила і Мефодія (ДОУНБ)* пошук інформації в ЕК дозволяє отримати БЗ про населені пункти області з кількох електронних баз даних:

БД книг,

БД „Дніпропетровщина”,

БД періодичних видань.

Як і має бути, найбільше краєзнавчої інформації про міста і села області зосереджено в БД „Дніпропетровщина”. Однак, завдяки різним способам аналітичної обробки документів БЗ в отриманому списку іноді повторювались, що впливало на підрахунок кількості БЗ про той чи інший населений пункт.

Наприклад, на запит „**Жовті Води**” в списку БЗ є повтор (далі – копія записів з ЕК ДОУНБ):

### **1. Шифр: 3112/2011/115(15.10 спецвипуск)**

Газета

**Зоря** [Текст] : народна газета Дніпропетровщини / Засновник Обласна державна адміністрація, колектив газети. - 1917 квітень . - Виходит три рази в тиждень

**2011г. № 115(15.10 спецвипуск)** . - 0.30, р.

**Содержание:**

**Любович, О. Найкраща винагорода за працю- добре слово споживача:**

**[Харчова промисловість Дніпропетровської області] / О. Любович. - С.2 :**  
фот.

Кл.слова: харчова промисловість, продукція, інвестиції

**Касьянов, С. М'ясокомбінат "Днепр"- професіоналізм, умножений на традицію: [О м'ясокомбінаті "Днепр", його продукції] / С. Касьянов. - С.3 :**  
фот.

Кл.слова: харчова промисловість, продукція, м'ясокомбінати

**Смачна справа "Добробуту": [Продукція Торгового дому "Добробут" м. **Жовті Води**]. - С.5 : фот.**

.....

**4. Смачна справа "Добробуту": [Продукція Торгового дому "Добробут" м. **Жовті Води**] [Текст] // Зоря : Народна газета Дніпропетровщини . - 2011. - №**

115(15.10 спецвипуск). - С. 5 : фот.

Рубрики: [Харчова промисловість](#)

[Україна](#)

[Дніпропетровська область](#)

[Жовті Води, місто, 2011 р.](#)

В БД періодичних видань подібна ситуація:

## 7. Шифр: В208/2004/11/12

Журнал

**Вітчизна** [Текст] : літературно-художній та громадсько-політичний місячник Співки письменників України/ Засновник: Співка письменників України. - К, 1933 - . - Виходит ежесмісячно

2004г. № 11/12

**Содержание:**

Глушко, О. Жовтогарячий вихор свободи / О. Глушко. - С.2-7

Кл.слова: Україна, помаранчева революція, оранжевая революция

Омельченко, О. Обережно - життя!:(вірши) / О. Омельченко. - С.13-20

Кл.слова: Днепропетровск, стихи

**Іванченко, Р. Розлилися круті бережечки...:(Повість) / Р. Іванченко. - С.21-39**

Кл.слова: історична, историческая повесть, **Жовті Води**

.....

## 8. [Іванченко, Р.](#)

Розлилися круті бережечки...:(Повість) [Текст] / Р. Іванченко //

Вітчизна. : Літературно-художній та громадсько-політичний місячник Співки письменників України. - 2004. - №11/12. - С. 21-39

**Кл.слова (ненормированные):**

[історична](#) -- [историческая повесть](#) -- **Жовті Води** -- [желтые воды](#) -- [Хмельницький Б.](#)

Тож, для зменшення статистичної похибки нами до уваги бралася **кількість БЗ в базі даних книг та БД „Дніпропетровщина”**.

Передусім, пошук в ЕК ДОУНБ дозволив отримати відомості про приблизну кількість БЗ окремо виданих документів та перелік аналітичних описів статей зі збірників і періодичних видань, місцевої преси, які присвячені обласному центру (**Таблиця 1, кластер 1.1**).

В базі даних книг число БЗ видань і публікацій про обласний центр – м. **Дніпропетровськ** (в різні часи – Катеринослав, Січеслав, Новоросійськ і т. ін.) склало на час проведення аналізу приблизно понад 1,6 тис., в БД

„Дніпропетровщина” – близько 58 тис., причому, *четверта частина з усіх БЗ має історичну тематику*. Хронологічне охоплення видань – 230 років: 1786-2015 рр. (датою заснування міста вважається 1776 рік)<sup>4</sup>.

Виразно ілюструє розмаїття назв міста в різні історичні періоди бібліографічний запис у краєзнавчій БД:

*Кавун М. Сколько имен у Днепронетровска?: [Екатеринослав, Новороссийск, Екатеринослав, Січеслав, Краснодарнепровск, Дніпро-Петровське, Днепронетровск, Днепрослав] [Текст] / М. Кавун // Недвижимость в движении. - 2006. - Ст. № 2. - 25 янв. - С. 12-13.*

У даному БЗ каталогізатори ДОУНБ виділили рубрики:

Топонімія краю

Історія міст і сіл краю

Дніпропетровськ

Катеринослав, місто

Новоросійськ

Січеслав

Краснодніпровськ

Дніпро-Петровське

Дніпрослав

Дніпропетровська область

Україна,

а також ненормовані ключові слова: [хронологія подій](#) -- [ім'я міста](#) -- [перейменування](#) -- [перспектива зміни назви](#) -- [варіанти](#) -- [хронологія подій](#) -- [перспектива зміни назви](#) -- [топоніміка](#) -- [Катеринослав 1776-1997, 1802-1926](#) -- [Новоросійськ 1797-1802](#) -- [Січеслав 1919](#) -- [Дніпропетровськ 1926](#).

Як видно, в цьому випадку частина пошукових термінів дублюється, деякі з них – „перспектива зміни назви”, „варіанти”, „перспектива зміни

---

<sup>4</sup> Довідка щодо історії заснування Катеринослава. Режим доступу - [http://gorod.dp.ua/history/article\\_ru.php?article=15](http://gorod.dp.ua/history/article_ru.php?article=15) (станом на 08.06.2015)

названия” тощо – застосовані не виправдано, адже така надмірна деталізація створює „інформаційний шум”, перевантажує пошукову систему.

*Позитивним фактором є те, що в ЕК подані посилання на повні тексти оцифрованих краєзнавчих документів, які висвітлюють історію міста Дніпропетровськ, наприклад:*

**Адресно-справочная книга Вся** Екатеринославщина. На 1926 г. [Электронный ресурс] / ДОУНБ им. Первоучителей славянских Кирилла и Мефодия. - Дн-ск : ДОУНБ, 2014. - эл. опт. диск (DVD-ROM). - : Вся Екатеринославщина: Адресно-справочная книга на 1926 год.

**Рубрики:** [Історія України--Дніпропетровськ--Довідники](#)

[Історія України--Днепрпетровск--Справочники](#)

**Кл.слова (ненормированные):**

[історія України](#) -- [історія України](#) -- [історія Дніпропетровська](#) -- [історія Днепропетровска](#) -- [Катеринослав](#) -- [Екатеринослав](#) -- [справочник](#) -- [довідник](#)

Перейти: [Повний текст](#)

Дослідження показало також, що в ЕК відображена інформація про всі міста обласного підпорядкування Дніпропетровщини. Разом з цим, конкретизовані в **Таблиці 1, кластер 1.2.** дані свідчать про різне за кількісними і якісними показниками висвітлення інформації про 12 великих міст даного регіону.

Загальна кількість БЗ у **базі даних книг** про ці населені пункти перевищує 830 назв, у БД „Дніпропетровщина” – близько 36,5 тис., *історичній тематиці присвячено 10,5% цих БЗ.*

Статистичні узагальнення показали, що в ЕК найбільше видань і публікацій, у порівнянні з іншими містами у цій категорії населених пунктів, висвітлено про міста *Дніпродзержинськ, Кривий Ріг, Нікополь, Павлоград* –. БЗ переважно мають глибоку хронологію: *є джерела 1864 р. видання.*

З’ясовано також, що **база даних книг** містить незначну кількість видань про *Вільногірськ, Першотравенськ, Синельникове, Тернівку*, разом з цим, **краєзнавча БД** налічує сотні БЗ про ці міста.

Щодо якості висвітлення інформації, то виявлено, що в ЕК Дніпропетровської ОУНБ іноді трапляється невірне написання географічних назв: наприклад, помилка в одній букві назви населеного пункту „Першотравенськ” створює хибний пошуковий образ як рубриках, так і в ключових словах:

**Рыженко, Сергей**.

Солнце из-под земли [Текст] : полвека Першотравенска глазами нестороннего / С.Рыженко. - Дні-ськ : ІМА-прес, 2004. - 90 с. - ISBN 966-688-080-6 : 6.00 гр

**Рубрики:** [История--Першотравинск--Украина--Днепропетровская область](#)

**Кл.слова (ненормированные):**

[История](#) -- [Украина](#) -- [Днепропетровская область](#) -- [Першотравинск](#)

Тобто, ЕК потребує перевірки та редагування географічних назв.

***Міста районного значення Дніпропетровщини (Таблиця 1, кластер 1.3)***

теж мають різний ступінь відображення в базах даних. За виключенням м. Верхньодніпровськ, число БЗ про кожне з цих міст в БД книг коливається в межах одиниць, а в краєзнавчій БД – сотень записів. Однак, загальна кількість отриманої інформації залежить від вправності віддаленого користувача: наприклад, кількість БЗ, знайдених при запиті на предметну рубрику «П'ятихатки»– 190 БЗ, а на рубрику «П'ятихатки, місто» – 584 записи (дані на 7 травня 2015 р.)

Лише десята частина з усіх БЗ видань і публікацій у даній підгрупі міст висвітлює історичну тематику. Це, переважно, видання ХХ століття.

***Селища міського типу (смт) Дніпропетровської області*** – це кілька десятків населених пунктів, які відрізняються часом заснування, історією, ресурсами тощо. Відповідно, всі БД містять різну кількість краєзнавчої інформації про смт, про що свідчать статистичні результати віддаленого пошуку (***Таблиця 1, кластер 1.4***)

Більша частина назв цих селищ не відображена в БД книг, однак майже про всі є інформація в краєзнавчій БД. Утім, кількість відповідних БЗ коливається від одиниць до кількох сотень, а стосовно Васильківки – це понад 1,6 тис. *Хронологічні межі видань і публікацій – початок ХХ –ХХІ ст.*

*11,5% БЗ у даному кластері присвячено історичній тематиці.*

З *Таблиці 1* видно, що зовсім мало БЗ про селища міського типу: Авіаторське, Миколаївку Петриківського району, Новомиколаївку Верхньодніпровського району і т. ін. Про смт Сад в краєзнавчій БД Дніпропетровської ОУНБ знайдена інформація тільки про один документ, однак, у БЗ цей населений пункт чомусь названо селом:

**Мульована, О.**

Всупереч жорстокості долі: [Жителька с. **Сад** Синельниківського району Михайлова О. Г. відзначила свій 90-річний ювілей] [Текст] / О. Мульована // Синельниківські вісті. - 2011. - № 32(11.08). - С. 2

Рубрики: Населення

Україна

Дніпропетровська область

Синельниківський район

Сад, село

Слід зауважити, що на сайті НІБ України в імідж-каталозі «Картотека матеріалів з історії міст і сіл України» про смт Сад можна знайти інші джерела<sup>5</sup>, однак, це теж лишень декілька одиниць.

Загалом, підсумкові дані показали незначну кількість БЗ про смт Дніпропетровщини в ЕК ОУНБ: зокрема, число таких записів про історію більшості з цих населених пунктів, в середньому, коливається в межах одного-кількох десятків. Найбільше відомостей у БД „Дніпропетровщина” виявлено про історію *Васильківки, Петриківки, Софіївки, Царичанки*, найменше – про *Авіаторське, Гвардійське, Гірницьке, Курилівку, Письменне*, а про смт *Мар'ївку*, що належить до Марганецької міськради, інформації взагалі немає.

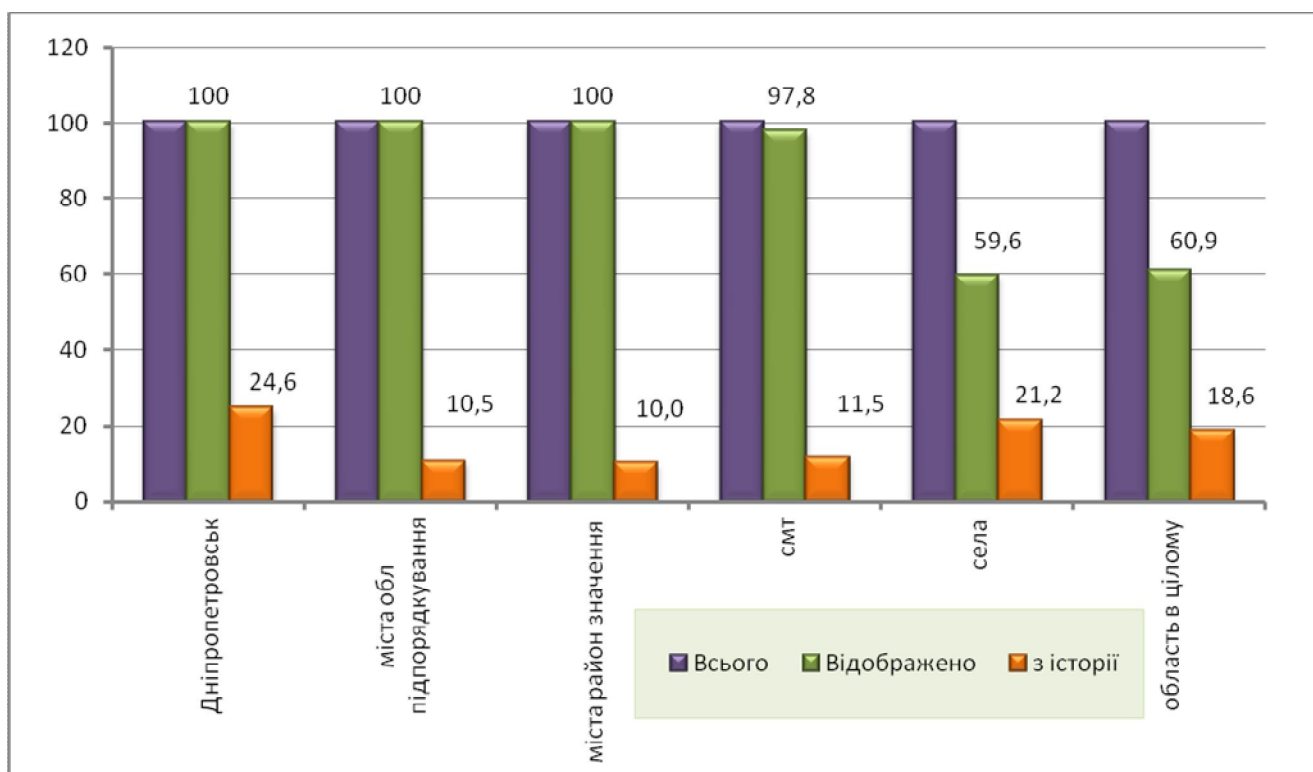
<sup>5</sup> [http://www.nibu.kiev.ua/index.php?option=com\\_imagemap&letter=4&box=1599&image=1645](http://www.nibu.kiev.ua/index.php?option=com_imagemap&letter=4&box=1599&image=1645)

Найширші хронологічні межі – понад або близько 100 років – мають БЗ про смт Аули, Томаківку, Червоногригорівку; 50-70 років – про Брагинівку, Васильківку, Магдалинівку, Петриківку, Покровське, Христофорівну, Царичанку та ін.

Кластер „села” найбільший за кількістю назв населених пунктів, однак, має найменші відносні показники по відображенню БЗ про села в ЕК та БД – 59,6%. **Тобто, інформація про майже 40% сіл Дніпропетровщини відсутня в ЕК. Конкретно лакуни видно на Таблиці 1, кластер 1.5.**

Разом з цим, в середньому, понад п’ята частина з усіх БЗ у даному кластері присвячена саме історії сіл.

Усі результати узагальнені в Таблиці 4, наочно їх ілюструє Діаграма 1.1 „Дніпропетровська область. Відображення населених пунктів (%)”



Отже, переглянувши понад 1500 назв населених пунктів Дніпропетровщини на предмет висвітлення БЗ про них в ЕК та БД, з’ясовано, що інформація про понад 60% з них доступна віддаленим користувачам. Понад 22 тисячі БЗ присвячено історії населених пунктів (в середньому, 18,6% від усієї кількості).



Детальний аналіз масиву БЗ про села показав ряд недоліків, що заважають користувачу отримати необхідну інформацію саме про певне село.

*По-перше, під час аналітико-синтетичної обробки краєзнавчих документів слід враховувати наявність однойменних сіл в регіоні.* В Дніпропетровській області таких сіл значна кількість: це назви Андріївка, Богданівка, Братське, Варварівка, Василівка, Веселе, Вишневе, Вільне, Водяне і т. ін. На Таблиці 1 вони, як правило, виділені світлим курсивом із зазначенням назви району, а в деяких випадках і сільради, до яких ці села віднесені за сучасним адміністративно-територіальним устроєм.

Однак, у процесі формування бібліографічних записів каталогізатори іноді не вказують усі географічні ознаки, які необхідно зазначати, аналізуючи зміст саме краєзнавчих документів.

Наприклад:

#### [Разуваєва, Н.](#)

Від Рябошапківки до сьогодні: [**Новоіванівка** святкувала 170-річчя з дня заснування] [Текст] / Н. Разуваєва // Південна зоря : Громадсько-політична газета. - 2010. - № 70(8.06). - С. 3 : фот.

Рубрики: [Свята](#)

[Україна](#)

[Дніпропетровська область](#)

[Новоіванівка, село, 2010 р.](#)

**Кл.слова (ненормированные):**

[свята](#) -- [села](#) -- [історія села](#) -- [виставки старих фотографій](#) -- [праздники](#) -- [история села](#) -- [выставки старых фотографий](#)

**Аннотация:** **Новоіванівка** святкувала 170-річчя з дня заснування.

У Дніпропетровській області 7 Новоіванівок у різних районах, тож користувачеві не ясно, про яку з них йдеться у даній статті.

Є також помилки у формуванні географічних назв рубрик, наприклад:

#### [Аксініна, І. В.](#)

Музей села **Новоіванівське** - нове дітище Леоніда Васильовича Гудожника: [Про урочисте відкриття сільського музею] [Текст] / І. В. Аксініна // Рідний край : Щотижнева регіональна газета. - 2014. - № 40(26.09). - С. 3

Рубрики: [Музейні заклади](#)

[Україна](#)

[Дніпропетровська область](#)

Юр'ївський район  
Новоіванівка, село

У Юр'ївському р-ні є село **Новоіванівське** і, як вже зазначалося, Новоіванівок у Дніпропетровській області – 7 у різних районах, але не в Юр'ївському.

*Таким чином, аналітично опрацьовуючи краєзнавчі документи, каталогізатор має всебічно розкривати топографічний аспект, зокрема, при віднесенні БЗ до певних географічних рубрик зазначати не лише назву села, а й район, при потребі – й назву сільради.*

*По-друге, є випадки довільного трактування назви села, зокрема, самотійного її перекладу, наприклад, згідно з Адміністративно-територіальним устроєм у Синельниковському районі Дніпропетровської області немає села Травневе, а є **с. Майське**, однак, в БЗ виділено рубрику „Травневе”, а в переліку ненормованих ключових слів у БЗ, що далі скопійований з ЕК Дніпропетровської ОУНБ, цю назву подано в російській транскрипції:*

**Нікітіна, С.**

Всеукраїнський день ферми: [На базі модельного агрокультурного підприємства корпорації "Агро-Союз" пройшов перший Всеукраїнський день ферми] [Текст] / С. Нікітіна // Сільські новини. - 2006. - 23 листопада. - С. 2.

Рубрики: [Сільськогосподарські підприємства](#)

[Синельниківський район](#)

**[Травневе](#)**

[Дніпропетровська область](#)

[Україна](#)

**Кл.слова (ненормированные):**

["Агро-Союз"](#) -- [День ферми](#) -- [гості](#) -- [майстер-класи](#) -- [учасники](#) -- [відгуки](#) --

[День фермы](#) -- [гости](#) -- [мастер-классы](#) -- [участники](#) -- [отзывы](#) --

[Синельниковский район](#) -- [Майское](#) -- [Днепропетровск](#)

*По-третє, зовсім мало БЗ з офіційною інформацією щодо змін у підпорядкуванні сіл, їх перейменування тощо. На запит „Грушівка” в БД «Дніпропетровщина» є 21 БЗ, проте ці записи мають рубрики Апостолівського, Дніпропетровського, Томаківського та інших районів області, але немає*

жодного БЗ про Грушівку за сучасним територіальним устроєм – Криничанського та Солонянського районів. Тобто, в даному випадку користувач має самостійно провести значну дослідницьку роботу для відповідного розмежування усіх знайдених документів.

Неможливо також ідентифікувати географічну приналежність БЗ про *Зелений Гай Васильківського району* (всього – 34 назви за період 1946-2014 рр., 5 – історичної тематики): 2 однойменні села у цьому районі належать до різних сільрад – Письменської та Зеленогайської, однак, в ЕК відсутній пошук за назвою сільради.

Ця ж проблема є також щодо БЗ про села: Іванівку Криворізького району, Мар'ївку Синельниківського та Софіївського районів, Могилів Царичанського району і т.ін. (див. Таблицю 1, кластер 1.5).

У деяких випадках у БЗ відсутня рубрика назви району. Наприклад, станом на 10 березня 2015 р. у БД „Дніпропетровщина” знайдено 225 БЗ на ключове слово „Олександрівка”, однак біля 20 з цих бібліографічних записів не мають географічної рубрики району, а таких районів, що містять село з такою назвою, на Дніпропетровщині – 12.

Ще приклади:

### [Соловійов, С.](#)

Пробач козаче: Під час археол. розкопок у селищі Зеленому студенти-історики знайшли рідкісну ікону [Текст] / С. Соловійов // Червоний гірник. - 1998. - Ст. 14 лип.

Рубрики: [Козацтво](#)

[Україна](#)

[Дніпропетровська область](#)

**Кл.слова (ненормированные):** [козацтво](#) -- [розкопки](#) -- [ікона](#) -- [релігія](#) -- [с.Зелене](#) -- [археологія](#)

### [Старицька, Таїсія Василівна.](#)

**Миколаївка** [Текст] : історико-краєзнавчі та біографічні нариси / Т.В.Старицька. - Кривий Ріг : Бібліотечка Саксагані, 2005. - 110 с. - ISBN 0869-3390 : 8.00 гр

Рубрики: [История--Украина--Днепропетровская область](#)

[Історія--Україна--Дніпропетровська область](#)

**Кл.слова (ненормированные):** [Миколаївка](#) -- [Николаевка](#) -- [история](#) -- [історія](#)

В області 6 сіл з назвою *Зелене* в різних районах, 8 *Миколаївок*, а в наведених БЗ не ясно, про яке саме з них йдеться, адже відсутні уточнюючі анотації та рубрики з назвою району.

Разом з цим, є приклади БЗ про історію нині вже неіснуючих сіл:

**[Якимов, Д.](#)**

Чи врятує Україна Новоукраїнку? : [Про Новоукраїнку Софіївського району та її жителів] / Д. Якимов // Вісті Софіївщини : Газета Софіївського району Дніпропетровської області. - 2010. - № 82(19.10). - С. 3

Рубрики: [Історія міст і сіл краю](#)

[Україна](#)

[Дніпропетровська область](#)

[Софіївський район](#)

[Новоукраїнка, село, 2010 р.](#)

**Кл.слова (ненормированные):**

[топографія](#) -- [села](#) -- [історія села](#) -- [проблеми сільської громади](#) -- [топографія](#) -- [история села](#) -- [проблемы сельской общины](#)

**Аннотация:** Про Новоукраїнку Софіївського району та її жителів.

Цієї *Новоукраїнки* в сучасному адміністративно-територіальному устрої вже немає, є 3 в інших районах, але БЗ про них відсутні (див. Таблицю 1).

*З огляду на те, що рішеннями Дніпропетровської обласної ради щороку вноситься чимало змін про підпорядкування населених пунктів, їх перейменування, виключення з облікових даних тощо<sup>6</sup>, в красзнавчу БД необхідно вносити відповідну інформацію, спираючись на нормативно-правові акти. Саме офіційні дані про міста і села є важливим підґрунтям для формування сучасних назв рубрик БЗ, а також для подальшого вивчення історії цих населених пунктів.*

---

<sup>6</sup> Україна: Адміністративно-територіальний устрій (станом на 1 січня 2012 р) / Верх. Рада України. – К. : Парламентське видавництво, 2012. – С.653-660.

## 2. Миколаївська область

На сайті Миколаївської ОУНБ в ЕК представлені кілька БД, у яких наявні БЗ краєзнавчої тематики:

**електронний каталог книг;**

**бібліографічних описів статей з періодичних видань;**

**розпоряджень голови Миколаївської держадміністрації;**

**корпоративний каталог бібліотек міста;**

**корпоративний каталог районних ЦБ області;**

**«Краєзнавство».**

В **Таблиці 2** всі БД мають позначені цифрами, напроти кожної – кількість БЗ про той чи інший населений пункт, знайдений у цій базі даних.

На ключове слово «Миколаїв» (Николаев) як обласний центр є БЗ у всіх БД електронного каталогу. В БД «Краєзнавство» представлена найбільша кількість записів – 7533 (у порівнянні з іншими містами обласного підпорядкування), рубрика «Історія» містить близько 800 записів, однак процент БЗ видань і публікацій історичної тематики від загальної кількості БЗ про Миколаїв в усіх БД, порівняно з іншими містами, досить низький – 4,4%.

В інших БД теж виявлено чимало БЗ про Миколаїв: найбільше – в БД «Розпорядження голови Миколаївської державної адміністрації», а найменше у БД «Корпоративний каталог бібліотек міста».

Показово, що в БД «Розпорядження голови Миколаївської облдержадміністрації» більшість документів завантажується у повному тексті в форматі Word.

Про м. Миколаїв є записи й у БД «Галузеві програми розвитку регіону», більшість з яких завантажується у форматі Word, однак, про інші населені пункти області записів у цій БД немає.

Щодо хронологічних меж описів документів, знайдених на ключове слово «Миколаїв», то найперша згадка датується 1862 роком, останній БЗ – 2014 р. (станом на березень 2015 р.)

Інформація про міста обласного значення, порівняно з обласним центром, в ЕК висвітлені значно менше. Загалом, БЗ про міста обласного підпорядкування в ЕК книг майже в 20 разів, а в БД «Краєзнавство» в 6,4 рази менше, ніж про Миколаїв. У БД «Краєзнавство» – найбільша кількість записів про Первомайськ: 230, найменша – про Южноукраїнськ: 50 БЗ. В БД «Корпоративний каталог районних ЦБ області» теж – найбільша кількість записів про Первомайськ – 983, найменша – про Южноукраїнськ – 6.

Отже, кількість інформації про міста обласного значення в ЕК Миколаївської ОУНБ різна – від одиниць БЗ до кількох сотень.

Всі *міста районного значення* теж представлені в ЕК книг Миколаївської ОУНБ. Разом з цим, кількість БЗ у БД «Краєзнавство» про ці міста, загалом, у багато разів менша, ніж та, що знаходиться у відповідній графі кластеру „Міста обласного підпорядкування”. Найбільше, порівняно з іншими населеними пунктами, БЗ історичної тематики про Баштанку – понад 30, це в шість разів більше, ніж про міста Новий Буг та Нова Одеса разом. Хронологічні межі видань – 2002-2014 роки.

В цьому регіоні нараховується *17 селищ міського типу*. Про всі смт знайдені БЗ, однак кількість їх дуже різниться: найбільша загальна кількість записів – про смт Казанку – 53, найменша – 1 – про смт Первомайське та Підгородне. Хронологічні межі документів 2001-2014 роки.

Загалом, лише 7,5% від усіх БЗ у цьому кластері присвячені історії смт.

Варто зауважити, що у БД «Корпоративний каталог районних ЦБ області» кількість записів про селища міського типу представлена по-різному, тобто, може рахуватися як сотнями (Арбузинка, Єланець), так і десятками (Березнегувате, Братське, Врадіївка).

Отже, селища міського типу, як і міста обласного та районного значення, представлені в ЕК нерівномірно: про одні населені пункти є чимало записів (Березнегувате, Єланець), а про інші – лише одиниці БЗ (Костянтинівка, Кудрявцівка, Первомайське).

Певна кількість записів у БД «Краєзнавство» на ключове слово «Березнегувате» дублюється у БД «Бібліографічні описи статей з періодичних видань», наприклад:

**Сом, М.**

**Рядки з історії / М.Сом // Народна трибуна. - 2002. - 10 жовт.**

**ББК К63.3**

**Рубрики: Історичне краєзнавство--Березнегувате, смт (Мк Березнегуватський р-н)**

**Березнегуватський район (Мк)**

**Райони Миколаївської області--Березнегуватський р-н (Мк)**

**Березнегувате, смт (Мк Березнегуватський р-н)**

**Березнегуватський район (Мк)**

**Миколаївська область (Україна)**

**Анотація: Історія сел. Березнегувате.**

Кількість БЗ про *села* Миколаївщини в ЕК незначна – всього по декілька записів (див. **Таблицю 2**). На колишню назву села немає взагалі ніякої інформації. Досить часто не вказані географічні рубрики, наприклад:

**Решетняк, І.**

**"Я все : і щастя, і біду зустріну тут, де народився" [Текст] : День села Антонівка / І. Решетняк // Промінь. - 2011. - № 84. - С. 1**

**ББК К77.05-1**

**Рубрики: Свята**

У Миколаївській області є 3 села Антонівка: Доманівського, Новобузького та Новоодеського районів, тож, віддаленому користувачу важко з'ясувати, про яку конкретно Антонівку цей запис. *Також є приклади, коли 2 однойменні села знаходяться в одному районі, але відносяться до різних сільських рад:*

**Варавенко, Галина Петрівна.**

**Моя Галаганівка [Текст] : нариси / Галина Петрівна Варавенко, Лариса Петрівна Мірошниченко. - К. : Щек і Хорив, 2005. - 130,[1] с. - Бібліогр.: с.129-130. - ISBN 966-8137-64-2 : 6 грн.**

**ББК 63.3(4УКР-4МИК)-22кр**

**Рубрики: Миколаївська область.**

У цій області є 2 села Галаганівка Снігурівського району: одне відноситься до Баратівської сільради, а інше – до Нововасилівської сільради, тож, користувачу незрозуміло, про яке село цей БЗ. *У таких випадках обов'язково потрібно вказувати в географічній рубриці назву сільської ради, до якої відноситься село:*

Отже, в ЕК Миколаївської ОУНБ є різні неточності в записах, їх потрібно редагувати, доопрацьовувати географічну рубрику.

Є й БЗ з чималою кількістю рубрик:

**Мальченков, С.**

**Історія села довжиною в 100 років : від козаків - до громади [Текст] / С. Мальченков // Вісті Вознесенщини. - 2012. - N 33**

**Рубрики: Села--Мартинівка, село (Мк Вознесенський р-н)**

**Райони Миколаївської області--Вознесенський район (Мк)**

**Вознесенський район (Мк)**

**Історичне краєзнавство--Мартинівка, село (Мк Вознесенський р-н)**

**Історичне краєзнавство--Вознесенський район (Мк)**

**--Мартинівка, село (Мк Вознесенський р-н)**

**Вознесенський район (Мк)**

**Миколаївська область (Україна),**

*але є й такі БЗ, що не мають рубрик взагалі:*

**Денисюк, Ніна Іванівна.**

**Історія села Весняна Квітка [Текст] / Ніна Іванівна Денисюк. - Миколаїв : Вид-во Ірини Гудим, 2010. - 36 с. : іл.**



На жаль, в ЕК немає записів у жодній із БД як про села, що засновані у XVIII – XIX столітті, зокрема:

село *Баратівка*, засноване у *1782 році*,

село *Бобрик*, засноване у *1898 році*,

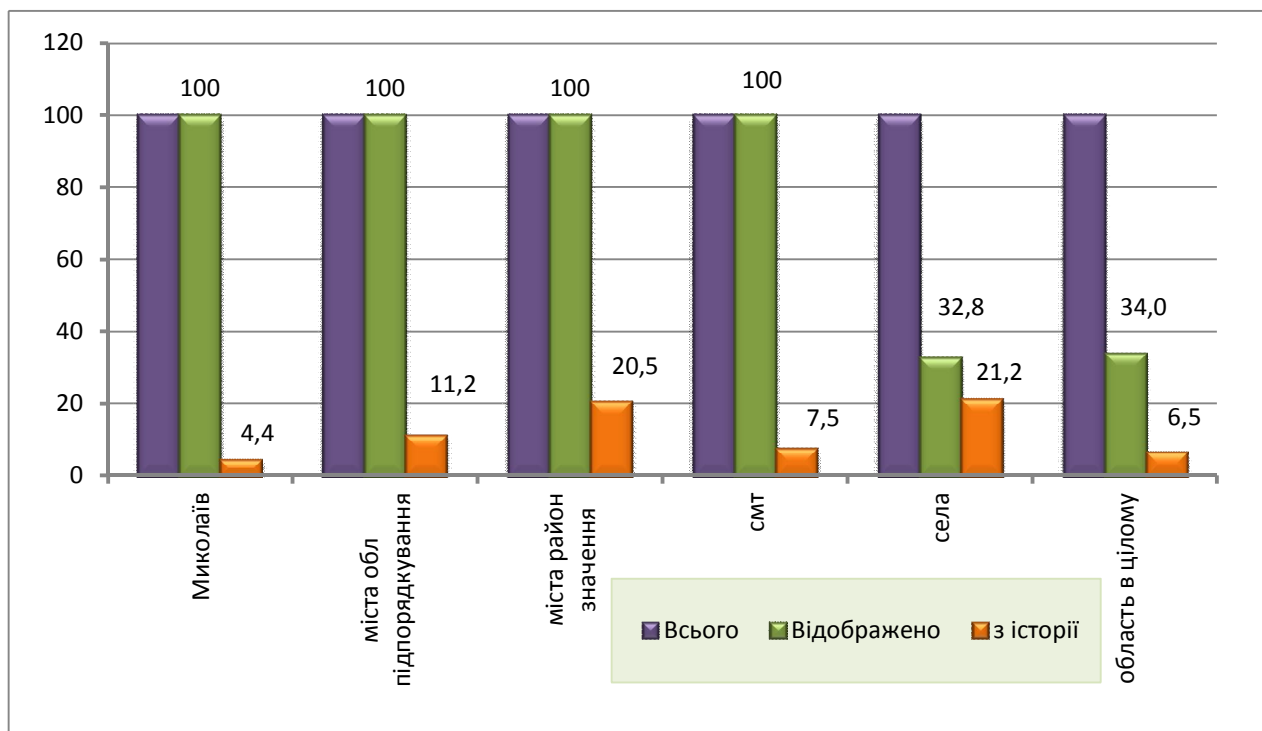
так і про села, засновані у XX столітті, наприклад:

село *Володимирівка (Доманівський р-н Володимирівська сільрада) – рік заснування – 1922;*

село *Мирне (Братський район) – рік заснування – 1964.*

Всього в ЕК та БД Миколаївської ОУНБ знайдено відомості лише про третину з усіх сіл в області, *що є найменшим показником даного дослідження*, це понад 1,4 тис. БЗ, переважна кількість з яких знаходиться у БД «Корпоративний каталог ЦБ області». 21% від усіх БЗ має історичну тематику.

Усі кількісні показники узагальнені в **Таблиці 2**, наочно їх ілюструє **Діаграма 1.2. Миколаївська область. Відображення населених пунктів (%)**.



### 3. Тернопільська ОУНБ

За Адміністративно територіальним устроєм України загальна кількість населених пунктів у Тернопільській області становить трохи більше однієї тисячі. До міст обласного підпорядкування на початок збору статистичних даних за відомостями Офіційного порталу Верховної Ради України (<http://static.rada.gov.ua/zakon/new/NEWSAIT/ADM/zmistter.html>) відносилися Тернопіль і Чортків. Постановою Верховної Ради України від 13 травня 2015 року до цієї категорії було віднесено міста Бережани і Кременець<sup>7</sup>. Оскільки збір і обробка статистичних даних закінчилися у липні поточного року, при складанні узагальнюючих таблиць нами прийнято рішення перенести зазначені населені пункти з кластера „міста районного значення” до кластера „міста обласного значення”.

Таким чином, кількість міст обласного значення (див. **Таблиця 4 зведена**) відповідає останнім даним і становить 3: Бережани, Кременець і Чортків (згідно з Методикою дослідження обласний центр – м. Тернопіль – обліковується окремо). Відповідно кількість населених пунктів у кластері „міста районного значення” зменшилася з 19 до 17.

Всього в електронних каталогах і картотеках Тернопільської ОУНБ, як універсальних (Загальний електронний каталог книг, Електронна картотека статей, база даних «Історична Волинь»), так і суто краєзнавчих (Електронний краєзнавчий каталог, база даних «Культура Тернопільщини») відображено 830 населених пунктів, що становить 78,4% від загальної кількості. Населений пункт вважався відображеним, якщо знаходився хоч один бібліографічний запис про нього в будь-якій з перелічених БД.

При складанні узагальнюючої Таблиці 4 окремо представлені лише дані про БЗ, виявлені у загальному ЕК книг та Електронному краєзнавчому каталозі. Аналітичні бібліографічні записи, що виявлені у БД «Електронна картотека статей», «Історична Волинь», «Культура Тернопільщини», одночасно наявні і у Електронному краєзнавчому каталозі, тож до Таблиці 4 включено дані лише по

---

<sup>7</sup> Урядовий кур'єр. - № 93 (27 трав.). – С. 14

цьому каталогу. Відомості про кількість БЗ у базах даних «Електронна картотека статей», «Історична Волинь» і «Культура Тернопільщини» варто розглядати як додаткову інформацію, яка не впливає на основні статистичні показники (див. **Таблиця 3. Тернопільська область**: перша цифра – загальна кількість бібліографічних записів, у дужках – БЗ історичного змісту).



Всього по області кількість БЗ у Загальному ЕК книг становить 818, у Електронному краєзнавчому каталозі – 16380, з них 4260 – на документи з історії населених пунктів. Таким чином, частка документів історичного характеру по області складає 26,0%, а за окремими видами населених пунктів – до 40%. Це, інколи, значно більше, ніж в інших бібліотеках-базах дослідження. Однак, даний результат є закономірним, адже пояснюється культурно-історичними особливостями Тернопільщини. Найдавніший населений пункт Тернопільської області – смт Микулинці Теремовлянського району (колишнє місто Микулин) – перша писемна згадка датується 1096 роком. Час заснування переважної більшості населених пунктів області відноситься до XIV–XVI століть.

Тернопільська область – це міста Кременець, Збараж, смт Вишнівець тощо, які мають величезну історичну спадщину навіть не регіонального, а загальнодержавного масштабу. Хронологічна глибина БЗ в цілому по області – від 1948 до 2015 року. При цьому, аналітичні БЗ вкладаються у період 2006-2015 рр., лише інколи трапляються записи 2001-2005 рр.; все, що раніше 2006 року – це, за рідкісними винятками, БЗ із Загального ЕК книг.

Документи про обласний центр – місто Тернопіль – наявні у всіх задіяних у дослідженні БД. У загальному ЕК книг – 198 записів, з них 98 (майже половина) – з історії. Головна проблема при пошуку інформації про обласний центр – не завжди відпрацьовані предметні (географічні) рубрики, що робить пошук за ними проблематичним, а пошук за ключовим словом призводить до величезного інформаційного шуму. Так, за ключовим словом «Тернопіль» в Електронному краєзнавчому каталозі було отримано 11,5 тисяч БЗ; однак після повного перегляду знайдених описів документів краєзнавчих за змістом



лишилася половина – 6003 (див. Табл. 3). У відсів потрапили записи, де «Тернопіль» – місце видання, місце проведення наукової конференції з фізики чи хімії, утримувач документа (Тернопільська ОУНБ) тощо.

1501.

 [Попович, Ж.](#)  
 Тернове поле в шаржах : [презентація зб. шаржів М.Дмітруха "Обличчя Тернополя"] / Ж. Попович // **Тернопіль** вечірній. - 2008. - **3-9 верес.** - С. 15 : 6 а-мап.  
Рубрики: [Живопис--Дмітрух М.](#)



Дод.точка доступу:  
Дмітрух, М. \про нього\

4032.

 [Когут, С.](#)  
 Було таке видавництво "Подільська театральна бібліотека" [Текст] : [про діяльність в Тернополі в 1926-1937 рр. кооперація. вид-ва; про його голов. ред. та видавця В. Мартиневича] / С. Когут // **Тернопіль**. - 2010. - **№ 3.** - С. 103-104. - (Краєзнавство)  
Рубрики: [">Друк--історія--видавництва--"Подільська театральна бібліотека", 1926-1937 рр.](#)

Дод.точка доступу:  
Мартиневич, В. \про нього\

1135.

 [Рудковська, О.](#)  
 Друзі Тернополя : [про міста-партнери Тернополя] / О. Рудковська // **Тернопіль**ський оглядач. - 2008. - №15. - С. 16-18 : фот.  
Рубрики: [Міжнародні зв'язки--культурні--міста-побратими](#)

Ці приклади знайдені за ключовим словом «Тернопіль» завдяки наявності його у назвах періодичних видань. Чи є відомості про місто Тернопіль в періодичних виданнях з більш нейтральними назвами і в якій кількості – невідомо, скільки бібліографічних записів з невідпрацьованими географічними ознаками залишилося поза межами пошуку – також важко з'ясувати.

З 6003 бібліографічних записів Електронного краєзнавчого каталогу суто історичними визнано 1100, або 18,3% , що нижче, ніж середній показник по області та серед інших типів населених пунктів.

Інформація про всі міста обласного підпорядкування (Бережани, Кременець, Чортків) представлена як у Загальному ЕК книг (90 БЗ, з них 66 –

історичної тематики), так і Електронному краєзнавчому каталозі – 1767 БЗ, з них історичної тематики – 520 або 29,4%.

Відомості про міста районного підпорядкування представлені у електронному довідковому апараті сповна: Загальний ЕК містить 170 БЗ, з яких 122 – історичного характеру, а Електронний краєзнавчий каталог налічує 2354 БЗ, з яких до суто історичних відносяться 583 (28,8%).

Рівень відображення в базах даних інформації про селища міського типу – 100%. Загальний ЕК книг пропонує 37 БЗв, з яких 25 – історичної тематики; у Електронному краєзнавчому каталозі – 898 БЗ, з яких історичної тематики – 305, або 33,9% – найвищий показник по області.

Рівень відображення відомостей про інші населені пункти Тернопільщини – села – дещо нижчий (77,7%). Тобто, на понад тисячу сіл у Загальному ЕК книг – лише 323 книги. Фактично ж половина сіл взагалі не представлена у каталозі книг внаслідок відсутності документів, інформація про іншу половину обмежується 1-2 бібліографічними записами. Кількість БЗ про села області у Електронному краєзнавчому каталозі – 5358, з яких історичної тематики – 1752 або 32,7%.

Разом з цим, якщо зосереджуватися тільки на статистичних даних, то й за кількістю відображених населених пунктів у базах даних, і за відсотком документів історичної тематики, Тернопільська ОУНБ випереджає інші бібліотеки-бази дослідження. Однак, при детальнішому аналізі виникають запитання щодо змісту документів та формату їх представлення у БД.

Зокрема, іноді за запитом на назву населеного пункту можна отримати 10 БЗ – непоганий результат для невеликого (250-300 мешканців) села. Однак, при детальнішому ознайомленні виявляється, що 8 із 10 таких записів – це невеликі статті з різних районних та обласних видань, що стосуються однієї події: наприклад, 100-річного ювілею місцевої мешканки, або відкриття меморіальної дошки видатному краюнину. В таких випадках бібліотеки швидше є заручниками редакційної політики місцевих засобів масової інформації, для

яких головне – реагувати на подію, а глибокі аналітичні статті трапляються не часто.

Варто звернути увагу на деякі аспекти формату бібліографічних записів, що мають вплив на результати пошуку.

По-перше, обов'язково необхідна прив'язка БЗ документів краєзнавчого змісту до певного географічного об'єкту, проте, на практиці при створенні бібліографічного запису часто не відпрацьовуються географічна складова. Як правило, це характерно для Загального ЕК книг, однак, і в Електронному краєзнавчому каталозі є чимало таких прикладів. Не принципово, буде заповнюватися «класичне» поле 607 «Географічна рубрика» або поля географічного підзаголовка у полі 606 «Предметна рубрика». Головне те, що в КРАЄЗНАВЧОМУ КАТАЛОЗІ взагалі не може бути бібліографічних записів без географічної ідентифікації, її варто застосовувати і в Загальному ЕК, оскільки саме географічна рубрика суттєво впливає на результати краєзнавчого пошуку. В разі відсутності географічної рубрики можливі такі варіанти:

- при пошуку за предметними рубриками (Розширений пошук) всі БЗ, в яких географічний аспект не визначений, залишаються недоступними для користувача;

- при пошуку за ключовим словом користувач отримає всі БЗ, в т.ч. й ті, де немає географічної рубрики; однак, такий вид пошуку часто супроводжується величезним інформаційним шумом: наприклад, в процесі пошуку на запит «Гаї» (село Кременецького району), «Гаї-Розтоцькі» (село Зборівського району), «Гаї-Шевченківські» (село Тернопільського району), користувач матиме список записів документів і про Миколу Сингаївського, і про Гаїті тощо.

Крім того, доцільно дотримуватися уніфікації при складанні географічної рубрики. Так, за пошуковим запитом «Білявинці» отримуємо у Електронному краєзнавчому каталозі 11 БЗ: у 4-х випадках географічна ознака зазначена як «Білявинці Бучацького р-ну», у двох випадках – «Білявинці, с. Бучацького р-ну», ще у 5 випадках географічна рубрика взагалі відсутня. Найоптимальнішим

є варіант «Білявинці, с. Буцацького р-ну», тобто, слід обов'язково вказувати не тільки район (для однойменних населених пунктів), а й тип населеного пункту – село, селище міського типу, місто. Це, допоможе уникнути плутанини наприклад, між смт Заліщики, селом Заліщики Буцацького району або смт Товсте Заліщицького району та селом Товсте Гусятинського району.

2. 63.3(4Укр)



Ф88



[Фридрак, Ярема.](#)

Товстенські епізоди / Я.Фридрак. - Т. : Тернограф, 2006. - 88 с. -

ББК 63.3(4Укр) + 63.3(4укр 4тер)

Рубрики: [Товсте--Краєзнавство--ТЕРНОПІЛЬЩИНА](#)

Всього примірників: 3

КР (1), АБ (2)

Вільні: КР (1), АБ (2)

4. 63.3(4УКР)



П12



[Павлик, Я.](#)

Історія Товстого : Борщівський район / Я. Павлик. - Заліщики : [б. и.], 1998. - 96 с. -

ББК 63.3(4УКР) + 63.3(4Укр 4Тер)

Рубрики: [Товсте--Краєзнавство--ТЕРНОПІЛЬЩИНА](#)

Всього примірників: 1

КР (1)

Вільні: КР (1)

[Знайти схожі](#)

5. 63.3(4Укр)



К96



[Кушнір, Володимир.](#)

Товсте - містечко в Медоборах / В. Кушнір. - Брошнів-Осада : Таля, 2009. - 302 с. -

ББК 63.3(4Укр) + 63.3(4УкрТер)

Рубрики: [Товсте, село--історія--Тернопільська область](#)

Всього примірників: 1

КР (1)

Вільні: КР (1)

Наведені БЗ викликали запитання: все ж таки, це містечко (тобто сучасне смт) чи село („Товсте – містечко в Медоборах”)? Крім того, за сучасним Адміністративно-територіальним устроєм нині в Борщівському районі немає села з такою назвою (Історія Товстого : Борщівський район); тож, хоча на 1998





рік це так і було, географічні поля мають заповнюватися за останнім варіантом устрою.

Ще кілька прикладів того, як не за правилами складена географічна рубрика (а саме – не вказано район) впливає на результат пошуку та інформаційний потенціал всієї БД:

с. Крогулець Гусятинського району і с. Крогулець Шумського району

1.

 [Дубас, Л.](#)


 Пориньмо в світ історії [Текст] : [у Терноп. вид-ві "Терно-граф" побачили світ дві його книги - "На зламі віків" і впорядковані "Спогади" уродженця с. **Крогулець** Т. Волошина] / Л. Дубас // Вісник Надбруччя. - 2011. - 21 січ. - С. 6 : фото. - (Твори наших земляків)  
Рубрики: " >Друк--книги--М. Кучмій "На зламі віків". Т.: Терно-граф, 2010  
[Друк--книги--Волошин Т. Спогади. Т.: Терно-граф, 2010.](#)  
[Письменники-земляки--Кучмій М.](#)


**Дод.точки доступу:**  
Кучмій, М. \про нього\  
[Знайти схожі](#)

(Електронний краєзнавчий каталог)

с. Соколів Буцацького району і с. Соколів Тербовлянського району

3. 86  
Г-83

 [ГРИГОРИШИН, Г.](#)

 ДУХОВНО-ПАТРІОТИЧНА СПАДЩИНА СОКОЛОВА / О. ГРИГОРИШИН. - Т. : ЛІЛЕЯ, 2003. - 140 с. -  
ББК 86 + 86.29(4Укр)2  
Рубрики: **Соколів, село--історія церковного життя--Тернопільська область**

**Дод.точки доступу:**  
ГРИГОРИШИН, О.  
**Всього примірників: 2**  
КР (1), АБ (1)  
**Вільні:** КР (1), АБ (1)

(Загальний електронний каталог книг)



5. 63.3(4Укр)



Г83



[Григорішин, Г.](#)

Село **Соколів** : минувшина і сьогодення / Г. Григорішин. - Т. : ЛІЛЕЯ, 1998. - 138 с. -

Буцацький р-н. - ISBN 966-7298-43-4

ББК 63.3(4Укр) + 63.3(4УкрТер)

Рубрики: [Соколів, село--історія--Тернопільська область](#)

Всього примірників: 1

КР (1)

Вільні: КР (1)

(Загальний електронний каталог книг)



[Миколаєнко, Г.](#)



**Соколів**: інвестиції надій та оновлення [Текст] / Г. Миколаєнко // Свобода. - 2006. - 7 черв. -

С. 4 : фотогр. - (Агрокерівники нової формації)

Рубрики: [">агрофірми--агропромислова компанія "Гідіна-ЗК Україна"--Панькуш І.С.](#)

Анотація: Про ген. директора тов. агропромислової компанії "Гідіна-ЗК Україна"

І.С.Панькуша

Дод.точки доступу:

Панькуш, І.С. \про нього\

(Електронний краєзнавчий каталог)

### с. Трибухівці Буцацького району і с. Трибухівці Гусятинського району

1. 63.3(4Укр)



С83



[Страшків, Стефанія](#)

**Трибухівці** : минуле і сьогодення / С.Страшків. - ІВАНО-ФРАНКІВСЬК : Нова зоря, 2004. -

120 с. -

ББК 63.3(4Укр) + 63.3(4УкрТер)

Рубрики: [Трибухівці, село--історія--Тернопільська область](#)

Всього примірників: 1

КР (1)

Вільні: КР (1)

(Загальний електронний каталог книг)

Аналогічні проблеми з ідентифікацією сіл Вербів у Бережанському і Підгаєцькому районах або сіл Городище у Зборівському та Козівському районах та ін. (Див. Таблицю 3).

При заповненні географічного поля необхідно дотримуватися офіційної назви населеного пункту. Під час дослідження виявлено два випадки відхилення від офіційно встановленої назви: село КозярІ Підволочиського району (за Адміністративно-територіальним устроєм) КозярИ (Електронний краєзнавчий каталог), а також село ПідгороднЕ Тернопільського району (за Адміністративно-територіальним устроєм) ПідгороднЄ (Електронний краєзнавчий каталог). Розбіжність в написанні назв обов'язково вплине на результати пошуку. По-перше, якщо пошук здійснюється без урахування закінчень, результат включатиме всі БЗ з символами «підгород», однак, у користувача, особливо не мешканця Тернопільської області, можуть виникнути сумніви – чи про один і той же населений пункт йдеться? По-друге, при застосуванні пошуку з урахуванням закінчень для уникнення інформаційного шуму, пошук взагалі не буде релевантним: на пошуковий запис «ПідгороднЕ» користувач не отримає жодного бібліографічного запису, при тому що в Електронному краєзнавчому каталозі на назву ПідгороднЄ їх аж 10.

Прогнозовано виникнуть складнощі під час розшуку відомостей про населені пункти, в назвах яких є апостроф – це приблизно в двох третинах випадків. Так, наприклад, в процесі як Стандартного, так і Розширеного пошуку – хоч за ключовим словом, хоч за предметними рубриками – система видає негативний результат на запит «Кам'янка» (село Тербовлянського району). Пошук з позитивним результатом можливий «За словником», однак, виникає питання: як багато користувачів застосовують даний вид пошуку? Проблема, швидше за все, є наслідком того, що при формуванні БЗ апостроф вставлявся за допомогою стандартної комбінації клавіш Alt + 39 на українській «розкладці» клавіатури. Бажано використовувати для вставки апострофа або англійську розкладку, або додаткову панель для вставки символів.

Ще одним проблемним питанням є створення географічних рубрик на неіснуючі нині населені пункти або старі назви без зазначення їх сучасних назв або адміністративної приналежності.

Як засвідчив аналіз, існують певні протиріччя між вживаними на Тернопільщині, в т.ч. у періодичній пресі, назвами населених пунктів і офіційним, затвердженим Верховною Радою України Адміністративно-територіальним устроєм країни. Так, у Тернопільській області є села Великі Вікнини і Малі Вікнини у Збаразькому районі, а села з назвою «Вікнини» за Адміністративно-територіальним устроєм не існує (єдине село з такою назвою – у Білогірському районі Хмельницькій області); однак, маємо приклади БЗ:

1.



[Ліберний, О.](#)



Волелюбні **Вікнини** / О. Ліберний // Свобода. - 2006. - **30 груд.** - С. 4. - (Пам'ять)

Рубрики: **Вікнини Збаразького р-ну--ІСТОРІЯ**

**Анотація:** Про вихід книги, присвяченої учасникам визвольних змагань і репресованим Збаражчини.

3.



[Кушнірук, З.](#)



У весняні вікна дивляться мої **Вікнини** [Текст] / [соц.-екон. розвиток насел. пункту Збаражчини] // Свобода. - 2009. - 4 берез. - С. 3 : фото.кол.

Рубрики: [Топографія-історія-Збаразький р-н](#)

[Вікнини, с. Збаразького р-ну](#)

[Знайти схожі](#)

---

4.



[Кушнірук, З.](#)



Розквітають вони "Візерунком" і у Вікнинах [Текст] : [про дит. зразк. аматор. танцювальний ансамбль] / З. Кушнірук // Свобода. - 2009. - 3 черв. - С. 3 : фото. - (Україна має таланти)

Рубрики: [">Художня самодіяльність--діти-гурти--"Візерунок", танцювальний ансамбль](#)

[Вікнини, с. Збаразького р-ну](#)

**Дод.точки доступу:**

\про нього\

6.



**Брик, А.**



"Візерунковий" світ [Текст] : [дит. зразковий танцюв. ансамбль "Візерунок" с. **Віжюпи** на Збаражчині] / А. Брик // Свобода. - 2010. - 1 верес. - С. 1, 3. - (Коли танець - як повітря)  
Рубрики: [">Художня самодіяльність--діти-гурти-"Візерунок", танцювальний ансамбль \*\*Віжюпи\*\* с. Збаразького р-ну](#)

**Дод.точки доступу:**

"Візерунок" (діти) \про нього\

(Всі приклади з Електронного краєзнавчого каталогу)

Аналогічна ситуація з селом Великі Садки, якого у Тернопільській області за сучасним Адміністративно-територіальним устроєм просто не існує (є села Садки і Малі Садки у Шумському районі):

18.



**Століття садківського храму** [Текст] : [святкування 100-річчя церкви у Великих Садках Шумськ. р-ну] // Новини Шумщини. - 2010. - 6 серп. - С. 2 : фото. - (Говоримо про духовність)  
Рубрики: [Релігія--храми](#)  
[Великі Садки Шумського р-ну](#)

4.



**Гавришок, В.**

Відпуння бою, що відбувся між УПА та німецькими окупантами 65 літ тому : [у Великих Садках Шумського р-ну] / В. Гавришок // Нова Тернопільська газета. - 2008. - 3-9 верес. - С. 4 : фото  
Рубрики: [Історія --ОУН-УПА](#)  
[Топографія--історія--Шумський р-н](#)  
[Великі Садки Шумського р-ну](#)

Інші приклади – див. **Таблицю 3.**

Бажано здійснити бібліографічне доопрацювання рубрик таких БЗ, тобто, доповнити їх сучасною офіційною назвою відповідного населеного пункту.

Доволі поширеною є практика створення окремих географічних рубрик на вже не існуючі населені пункти. Йдеться про ситуацію, коли населений пункт приєднаний до іншого, однак, у географічній рубриці подається як окремий та без зазначення його сучасної адміністративної приналежності. Найяскравіші приклади:

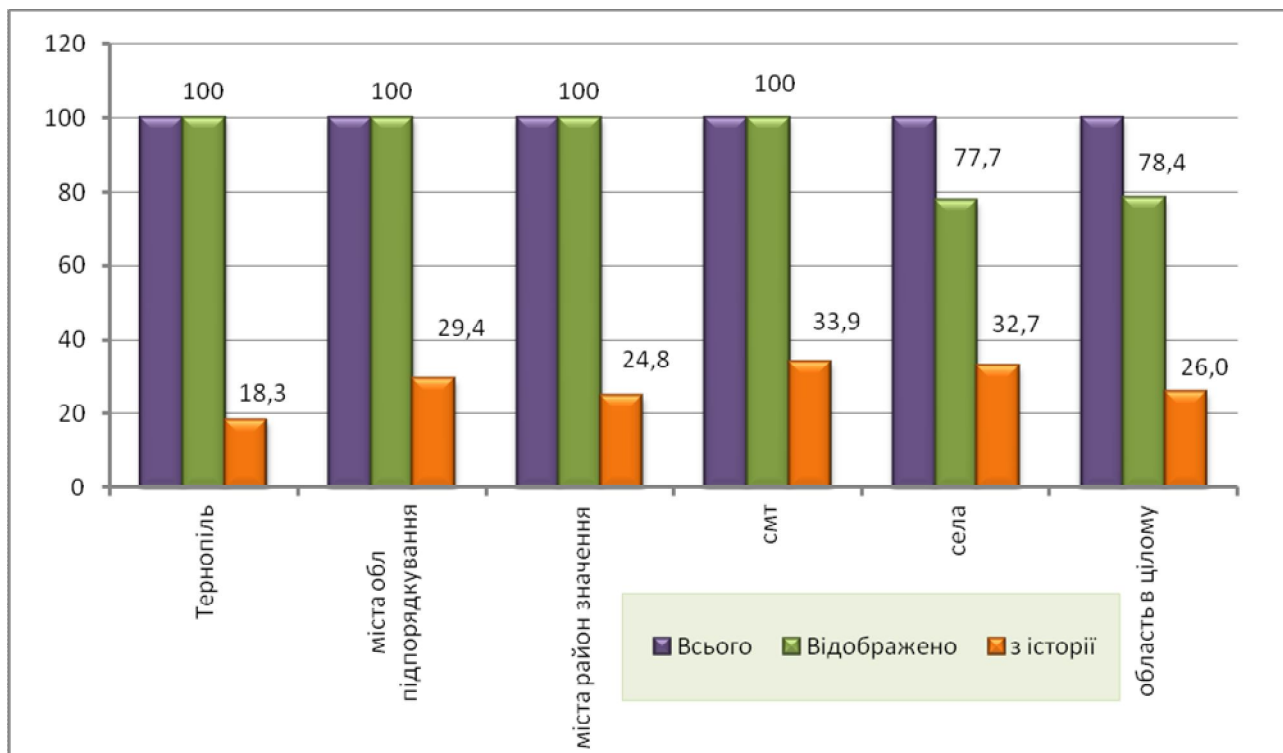
- ✓ «Гаї Ходоровські»: у Електронному краєзнавчому каталозі 8 БЗ за 2008-2014 роки, і лише в одному вказано, що нині це житловий масив в селі Байківці Тернопільського району.
- ✓ так само некоректною є рубрика «Діброва, хутір Шумського району» оскільки хутір Діброва нині знаходиться у складі с. Васьківці Шумського району).
- ✓ аналогічна ситуація з рубрикою «Заремба, х., Гусятинського району», оскільки 2001 року даний хутір приєднаний до с. Вигода Гусятинського району (інші приклади – див. у Табл. 3).

Звичайно, можна стверджувати, що це зроблено задля користувачів, які досі цікавляться історією цих поселень. Це справедливе зауваження, однак, з іншого боку, застосування лише історичної назви призводить до того, що при пошуку інформації, наприклад, про села Байківці, Васьківці, Вигода користувач втрачає документи, що підпорядковані рубрикам «Гаї Ходоровські», «Діброва, хутір» і «Заремба, хутір».

Враховуючи відсутність Авторитетного файлу географічних назв, єдиним виходом, напевно, є створення кількох географічних рубрик: на сучасну назву і, в разі потреби, на історичну.

Докладно зі статистичними даними, а також зауваженнями по кожному населеному пункту Тернопільської області можна ознайомитися в **Таблиці 3**. Кількісні результати узагальнені у **Таблиці 4** та висвітлені на **Діаграмі 1.3**

**Тернопільська область. Відображення населених пунктів (%):**



## Висновки

1. Дослідження показало, що ЕК та БД Дніпропетровської, Миколаївської та Тернопільської ОУНБ містять обширну бібліографічну інформацію про населені пункти: про всі обласні центри та міста обласного підпорядкування, міста районного значення, а також майже про всі селища міського типу свого регіону.

2. Отримані під час дослідження дані, свідчать про різне за кількісними та якісними показниками висвітлення інформації про найчисельнішу групу населених пунктів регіону – села. Зокрема, в процесі користувацького пошуку в ЕК і БД на сайтах названих ОУНБ, проведеного упродовж першого півріччя 2015 року працівниками НІБУ, не знайдено будь-якої інформації про майже 40% сіл Дніпропетровщини, 67% сіл Миколаївщини та понад 22% Тернопільщини.

3. З'ясовано, що в краєзнавчих БД загальна кількість БЗ, тематично присвячених суто історії населених пунктів, коливається у межах від 6,5% (Миколаївська область) до 26% (Тернопільська область), тобто, переважає аналітична інформація про поточні події.

4. В процесі вибіркового семантичного аналізу описів з ЕК та БД названих ОУНБ виявлені певні недоліки аналітичної обробки краєзнавчих документів, деякі типові помилки каталогізаторів, що обтяжують пошук інформації в АБІС ІРБІС:

при формуванні бібліографічних записів каталогізатори іноді не вказують усі географічні ознаки, які необхідно зазначати, аналізуючи зміст саме краєзнавчих документів: не лише назву села, а й район, при потребі (у випадках однойменних сіл у районі) – назву сільради;

неточності у формулюваннях колишніх та сучасних географічних назв населених пунктів, орфографічні помилки тощо.

5. Найширше хронологічне охоплення джерел краєзнавчої інформації засвідчено в електронному довідковому апараті Дніпропетровської ОУНБ: 1786-2015 рр.; найвужче – у Тернопільській – 1948-2015 рр.

6. Позитивним фактором є те, що в ЕК Дніпропетровської ОУНБ подані посилання на повні тексти оцифрованих краєзнавчих документів.

***Обґрунтованість висновків ілюструють кількісні показники, висвітлені у Таблицях 1-3, Таблиці 4 та узагальнюючих діаграмах.***

Для оптимізації інформаційного потенціалу краєзнавчого електронного довідкового апарату обласним універсальним науковим бібліотекам, як регіональним центрам поширення краєзнавчих знань, *рекомендується*:

1. Провести аналіз бібліографічної інформації про міста і села своїх регіонів у електронних каталогах та краєзнавчих базах даних, виявити лакуни.

2. Організувати планомірну роботу з доповнення краєзнавчих БД відомостями з історії тих населених пунктів, про які інформація відсутня в електронному довідковому апараті.

3. Здійснити редагування рубрик ЕК та краєзнавчих БД. В процесі аналітико-синтетичної обробки краєзнавчих документів враховувати наявність однойменних сіл в регіоні, всебічно розкривати топографічний аспект, зокрема, при анотуванні чи віднесенні БЗ до певних географічних рубрик зазначати не лише назву села, а також і район, при потребі – й назву сільради.

4. Розширювати хронологічні межі краєзнавчих БД за рахунок опрацювання місцевих ретроспективних джерел інформації про історію міст і сіл регіону.

5. Відслідковувати офіційну інформацію щодо змін у адміністративно-територіальному устрої області: зміни статусу, порядкування або перейменування населених пунктів тощо та, спираючись на нормативно-правові акти, оперативно вносити відповідні дані в краєзнавчу БД. Офіційні



відомості про міста і села є важливим підґрунтям не лише для формування назв рубрик у БЗ, а й для подальшого вивчення історії населених пунктів.

Дослідження показало також необхідність цілеспрямованого аналізу можливостей пошуку інформації з історії міст і сіл, яку містять ЕК та БД, що розміщені на сайті Національної історичної бібліотеки. Такий аналіз дозволить виявити існуючі інформаційні лакуни у цих ресурсах та сприятиме їх подальшому удосконаленню.

Таблиця 1

**Кількість видань і публікацій про міста і села Дніпропетровщини в ЕК та  
краєзнавчій БД Дніпропетровської ОУНБ**

(дані дослідження ЕК за лютий-травень 2015 р.)

Назва населеного пункту (ключове слово, рубрика в ЕК, БД)	Число БЗ в БД книг	Число БЗ в краєзнавчій БД	В тому числі, в рубриках „Історія” „Історія міст і сіл”	Хронологічні межі інформаційних джерел
1	2	3	4	5
<b>1.1 обласний центр</b>				
Дніпропетровськ <i>(Катеринослав, Екатеринослав, Січеслав...)</i>	1630	57807	14237	1786-2015
<b>1.2 міста обласного значення</b>				
Вільногірськ <i>(Вольногорск)</i>	3	738	112	1959-2015
Дніпродзержинськ <i>(Кам'янське)</i>	174	9245	961	1908-2015
Жовті Води	9	2153	159	1895-2015
Кривий Ріг	331	4575	458	1887-2014
Марганець	18	1734	156	1945-2014
Нікополь	165	7753	929	1867-2013
Новомосковськ (Самар)	41	1204	154	1864-2012
Орджонікідзе	17	1394	142	1956-2014
Павлоград	63	4315	453	1864-2014
Першотравенськ	2	1459	119	1969-2014
Синельникове	5	1208	108	1903-2014
Тернівка	3	716	73	1917-2014
<b>Всього</b>	<b>831</b>	<b>36494</b>	<b>3824</b>	

<b>1.3 міста районного значення</b>				
Апостолове <i>(Апостолово, Вошиве)</i>	1	688	34	1945-2015
Верхівцеве (Верховцево)	1	97	23	1936-2014
Верхньодніпровськ	46	727	103	1864-2014
Зеленодольськ	2	435	32	1966-2014
Перещепине	1	536	67	1947-2015
Підгородне	-	287	32	1953-2015
П'ятихатки	3	774 <sup>8</sup>	64	1916-2015
<b>Всього</b>	<b>54</b>	<b>3544</b>	<b>355</b>	
<b>1.4 селища міського типу</b>				
Авіаторське	-	8	2	2005-2012
Аули	4	85	19	1911-2014
Брагинівка	-	53	9	1946-2015
Васильківка	1	1614	132	1950-2014
Вишневе (П'ятихат. р-н)	-	77	12	1995-2014
Гвардійське	-	49	4	1997-2014
<b>Гірницьке (Причепилівка) Орджонікідзевська міськрада</b>	<b>-</b>	<b>2</b>	<b>2</b>	<b>2005</b>
Губиниха	-	158	19	1956-2014
Демурине	-	92	10	1995-2012
Дніпровське <i>Верхньодніпровський р-н</i>	1	53	15	1961-2014
Іларіонове	1	56	6	1952-2014
Карнаухівка	2	23	11	1996-2013
Кіровське (до 1938 року — <i>Обухівка</i> )	-	81	32	1995-2013
Кринички	1	136	12	1993-2012

<sup>8</sup> Сума БЗ, знайдених при пошуку на предметну рубрику «П'ятихатки»– 190 БЗ, на рубрику «П'ятихатки, місто» – 584 записи (на 7 травня 2015 р.)

Курилівка	-	23	4	1959-2013
Лихівка	-	82	26	1950-2014
Магдалинівка	5	384	38	1949-2013
<b>Мар'ївка, м. Марганець</b>	<b>-</b>	<b>-</b>	<b>-</b>	
Межова	2	684	30	1954-2015
Меліоративне	-	52	5	1995-2014
Миколаївка <i>Петриківський р-н</i>	-	4	4	1995-2011
Миколаївка <i>Широківський р-н</i>	1	7	7	1998-2013
Новомиколаївка <i>Верхньодніпровський р-н</i>	-	11	7	2009-2014
Новопокровка <i>Солонянський р-н</i>	-	91	24	1966-2014
Петриківка	24	795	118	1948-2014
Петропавлівка	-	428	33	1957-2014
Письменне	-	76	4	2000-2014
Покровське	1	204	26	1946-2014
Просяна	-	114	20	1957-2014
Радушне	-	19	3	2005-2014
Роздори	1	36	11	1954-2014
Сад	-	1 <sup>9</sup>	-	2011
Славгород	-	86	15	1998-2014
Солоне	1	386	28	1955-2014
Софіївка	1	379	49	1953-2014
Томаківка	4	392	24	1904-2014
Христофорівка	-	24	4	1945-2014
Царичанка	4	505	56	1947-2014
Чаплине	-	127	18	1965-2014
Червоногригорівка	-	48	9	1917-2014

<sup>9</sup> У «Зведеній картотечі матеріалів з історії міст і сіл України» НІБУ – 3 джерела.

Черкаське	-	52	5	1997-2014
Чортомлик	-	27	22	1997-2013
Широке	1	389	34	1996-2014
Щорськ (Божедарівка)	2	86	15	1952-2013
Ювілейне	1	216	15	1995-2014
Юр'івка	-	97	16	1951-2014
<b>Всього</b>	<b>58</b>	<b>8310</b>	<b>955</b>	
<b>1.5. села</b>				
Авангард	-	1	-	2012
Авдотівка	-	5	-	2009-2013
Авксенівка	-	-	-	-
Адалимівка	-	-	-	-
Адамівка	-	35	6	1969-2013
Анастасівка	-	1	1	2010
Андріївка, Верхньодніпр. р-н		2	1	2012-2013
Андріївка, Криничанський р-н	-	-	-	-
Андріївка, Новомосковський р-н <sup>10</sup>	-	6	3	1964-1913
Андріївка, Покровський р-н	-	35	1	2005-2013
Андріївка, Синельниківськ. р-н Варварівська сільрада	-	1	-	2012
Андріївка, Синельниківськ. р-н Миролюбівська с-рада		1	-	2010
Андріївка, Софіївський р-н	-	9	3	1995-2013
Андріївка, Царичанський р-н	-	-	-	-
Андріївка, Широківський район	-	25	6	1997-2013

<sup>10</sup> Раніше – Андріївка Перещепинського р-ну

Андронівка	-	4	-	2003-2011
Андрусівка	-	-	-	-
Антонівка	-	2	1	2013-2014
Антонівське	-	14	-	2006-2014
Аполлонівка	-	41	8	1953-2014
Артемівка	-	14	5	1999-2014
Бабайківка	-	84	8	1968-2014
Багате	-	12	3	1955-2014
Базавлучок	-	2	2	1998-2014
Базарове	-	5	3	1998-2003
Байківка	-	1	1	2000
Балівка	-	27	4	1973-2013
Балкове	-	-	-	-
<i>Барвінок Криничанський р-н</i>	-	-	-	-
<i>Барвінок Солонянський р-н</i>	-	-	-	-
Баркове	-	1	-	2008
Башмачка	2	50	12	1951-2014
Бегма	-	2	1	2012-2013
Безбородькове	-	11	4	2006-2014
Березине	-	-	-	-
Березнуватівка	-	34	2	2000-2014
Березнуватка	-	1	1	2000
Березняк	-	-	-	-
Березове	-	42	5	1998-2014
Бикове	-	1	-	2011
Біленщина	-	24	4	1998-2014
Білозерське	-	-	-	-
Благовіщенка	-	5	4	2008-2014

Благодатне	-	3	2	1993-2006
Благословенна	-	-	-	-
<i>Богданівка<sup>11</sup>, Васильківський р-н</i>	-	35	3	2006-2012
<i>Богданівка, Межівський р-н</i>	1	26	2	1996-2014
<i>Богданівка, Павлоградський р-н</i>	-	40	7	1953-2013
Богдано-Вербки	-	1	1	2005
Богдано-Надеждівка	-	9	2	2000-2011
Богодарівка <i>Покровський р-н</i>	засноване у 1815 р., БЗ відсутні			
Богуслав	-	50	7	1995-2013
Богуславка	-	-	-	-
Божедарівка	2	11	8	1905-2014
Болтишка	-	14	2	2002-2012
Бондареве	-	-	-	-
Борисівка	-	12	6	1996-2014
Боровківка	-	16	-	2006-2013
Бородаївка	-	26	15	1948-2013
Бородаївські Хутори	-	12	7	1990-2013
<b>Брагинівка, село Петропавлівський район</b>	див. також дані: <b>сmt. Брагинівка:</b> неможливо чітко диференціювати БЗ, необхідна рубрика «...сільрада»			
Бразолове	-	-	-	-
<i>Братське Верхньодніпровський р-н</i>	-	-	-	-
<i>Братське Дніпропетровськ. Р-н</i>	-	2	1	1996-2012
<i>Братське Покровський р-н</i>	-	26	1	1999-2013
<i>Братське Софіївський р-н</i>	-	2	2	2008-2010
Братсько-Семенівка	-	-	-	-

<sup>11</sup> Всього в БД на 26.01.2015 виявлено 125 БЗ на ключове слово „Богданівка”, однак, не всі записи мають предметну (географічну) ідентифікацію за назвою району.

Бровки	-	4	4	2009-2014
Бузівка	-	35	17	1998-2014
Бузулуки	-	1	1	2011
Булахівка	2	80	22	1947-2014
Бурлацьке	-	7	2	1998-2014
Бурханівка	-	-	-	-
Бутовичівка	-	1	1	2013
Валове	1	11	3	1999-2014
<i>Варварівка Новомосковський р-н</i>	-	1	1	1999
<i>Варварівка Синельниківський р-н</i>	-	16	7	1996-2014
<i>Варварівка Юр'ївський р-н</i>	-	14	2	2010-2014
Варламівка	-	-	-	-
<i>Василівка Верхньодніпров. р-н</i>	-	2	1	2009-2011
<i>Василівка Дніпропетровськ. р-н</i>	-	-	-	-
<i>Василівка Криничанський р-н</i>	-	-	-	-
<i>Василівка Межівський р-н</i>	-	4	3	2013
<i>Василівка Новомосковський р-н</i>	-	25	10	2002-2014
<i>Василівка Петропавлівський р-н</i>	-	4	-	2010-2014
<i>Василівка Синельниківськ. р-н</i>	-	3	1	1998-2012
<i>Василівка Солонянський р-н</i>	-	51	6	1990-2014
<i>Василівка Юр'ївський р-н</i>	-	-	-	-
Василівка-на-Дніпрі	-	15	6	2007-2014
Васильківське	-	3	1	2011-2013
Васюківка	-	-	-	-
Велика Костромка	-	83	10	2007-2014



Великозирщина	-	-	-	-
<i>Великомихайлівка Покровський р-н</i>	-	105	7	1949-2014
<i>Великомихайлівка Синельниківський р-н</i>	-	25	3	2001-2014
Великоолександрівка	-	82	12	1973-2014
Вербівське	-	61	11	2000-2014
Вербки	2	34	7	1948-2014
<i>Вербове Павлоградський р-н</i>	-	-	-	-
<i>Вербове Покровський р-н</i>	-	4	1	2008-2013
<i>Вербове Синельниківський р-н</i>	-	1	1	2013
<i>Вербове Софіївський р-н</i>	-	-	-	-
<i>Вербове Царичанський р-н</i>	-	1	1	2010
Вербське	-	-	-	-
Вербуватівка	-	12	4	2007-2014
Вереміївка	-	14	3	1998-2011
Верхньокам'яниста	-	-	-	-
Весела Гірка	-	3	1	2011-2012
Весела Дача	-	2	1	1955-2001
Весела Долина	-	5	5	2008-2013
Весела Роща	-	-	-	-
Весела Федорівка	-	-	-	-
<i>Веселе Криворізь. р-н</i>	-	8	4	1946-2012
<i>Веселе Криничанський р-н</i>	-	-	-	-
<i>Веселе Магдалинівський р-н</i>	-	2	2	1997-2008
<i>Веселе Межівськ. р-н, Межівська сільрада</i>	2	52	9	2014
<i>Веселе Межівський р-н, Веселівська сільрада</i>	<i>В ЕК відсутні рубрики, що дозволяють розмежувати БЗ за назвами сільрад, до яких належать однойменні села в Межівському районі</i>			

<i>Веселе Нікопольський р-н</i>	-	8	1	1995-2011
<i>Веселе Павлоградський р-н</i>	-	-	-	-
<i>Веселе Синельниківськ. р-н Дібровська сільрада</i>	-	2	1	2005-2011
<i>Веселе Синельниківськ. р-н, Раївська сільрада</i>	<i>В ЕК відсутні рубрики, що дозволяють розмежувати БЗ за назвами сільрад, до яких належать однойменні села в районі</i>			
<i>Веселе Поле</i>	-	-	-	-
<i>Веселий Гай</i>	-	-	-	-
<i>Веселий Кут Васильківський р-н</i>	-	8	4	1998-2012
<i>Веселий Кут Криворізький р-н</i>	-	-	-	-
<i>Веселий Поділ</i>	-	-	-	-
<i>Веселий Став</i>	-	-	-	-
<i>Веселі Чумаки</i>	-	-	-	-
<i>Видвиженець</i>	-	7	2	2004-2013
<i>Виноградівка Магдалинівський р-н</i>	-	4	-	2005-2014
<i>Виноградівка Пятихатський р-н</i>	-	13	2	1959-2012
<i>Виноградне</i>	-	-	-	-
<i>Високе Криничанський р-н</i>	-	1	1	2008
<i>Високе Нікопольський р-н</i>	-	4	3	2000-2011
<i>Високе Поле</i>	-	-	-	-
<i>Високопіль</i>	-	-	-	-
<i>Вишневе Криничанський р-н</i>	-	5	2	2007-2013
<i>Вишневе Магдалинівський р-н</i>	-	1	1	2008
<i>Вишневе Покровський р-н</i>	-	43	3	1998-2014
<i>Вишневе Софіївський р-н</i>	-	7	1	2006-2012

<i>Вишневе</i> <i>Широківський р-н</i>	-	-	-	-
Вищетарасівка	-	42	6	1950-2014
Відродження	-	-	-	-
Військове	-	127	31	1946-2014
Віленка	-	-	-	-
<i>Вільне</i> <i>Апостолівський р-н</i>	-	12	1	1998-1914
<i>Вільне</i> <i>Криворізький р-н</i>	-	18	4	1998-2014
<i>Вільне</i> <i>Криничанський р-н</i>	-	-	-	-
<i>Вільне</i> <i>Новомосковський р-н</i>	-	46	14	1954-2014
<i>Вільне</i> <i>Покровський р-н</i>	-	1	1	2009
<i>Вільне</i> <i>Пятихатський р-н</i>	-	18	4	1996-2013
<i>Вільне</i> <i>Синельниківськ. р-н</i>	-	-	-	-
<i>Вільне</i> <i>Томаківський р-н</i>	-	-	-	-
Вільне Життя	-	-	-	-
Вільний Посад	-	1	1	2010
Вільний Табір	-	-	-	-
Вільні Хутори	-	2	2	2008-2013
Вітрівка	-	7	3	2006-2013
Вовніги	-	7	5	2000-2013
Вовчанське	-	9	2	2006-2014
Вовче (Синьогубове)	-	1	1	1998
Водолазьке	-	2	-	2007-2008
<i>Водяне</i> <i>Верхньодніпров. р-н</i>	-	6	1	2006-2012
<i>Водяне</i> <i>Криворізький р-н</i>	-	1	-	2012
<i>Водяне</i> <i>Криничанський р-н</i>	-	1	1	2008

<i>Водяне Магдалинівський р-н</i>	-	8	1	2007-2013
<i>Водяне Нікопольський р-н</i>	-	-	-	-
<i>Водяне Петропавлівський р-н</i>	-	-	-	-
<i>Водяне Покровський р-н</i>	-	3	2	1997-2003
<i>Водяне Синельниківськ. р-н</i>	-	5	3	2007-2014
<i>Водяне Солонянський р-н</i>	-	-	-	-
<i>Водяне, Софіївський р-н</i>	-	12	6	1953-2014
<i>Водяне Широківський р-н</i>	-	8	2	2009-2013
<i>Водяне Юр'ївський р-н</i>	-	11	3	1949-2014
<i>Воеводівка</i>	-	1	1	2007
<i>Возвратне</i>	-	-	-	-
<i>Вознесенське</i>	-	-	-	-
<i>Войкове</i>	-	-	-	-
<i>Володимирівка Апостолівський р-н</i>	1	13	4	1957-2013
<i>Володимирівка Криничанський р-н</i>	-	-	-	-
<i>Володимирівка Межівський р-н</i>		55	9	1998-2014
<i>Володимирівка Пятихатський р-н</i>	-	-	-	-
<i>Володимирівка, Софіїв. р-н, Миколаївська сільрада</i>	-	5	1	2007-2013
<i>Володимирівка Софіїв. р-н, Ордо-Василів. сільрада</i>	<i>В ЕК відсутні рубрики, що дозволяють розмежувати БЗ за назвами сільрад, до яких належать однойменні села в районі</i>			
<i>Володимирівка Томаківський р-н</i>	-	33	8	1947-2014
<i>Володимирівське<sup>12</sup></i>		2	1	1995-1998

<sup>12</sup> В ЕК наявна інформація про с. Володимирівське Апостолівського та Томаківського р-нів (2 джерела), а в сучасному адміністративно-територіальному устрої є лише с. Володимирівське Синельниківського р-ну.

Волоське	2	30	18	1905-2014
Волочаївка	-	-	-	-
Вороне	-	1	1	2004
Воронівка	-	1	1	2008-
Воронізьке	-	-	-	-
Воронове	-	6	2	1998-2013
<i>Воскресенівка Васильківський р-н</i>	-	27	2	1998-2014
<i>Воскресенівка Новомосковський р-н</i>	1	2	1	1999-2007
<i>Всесвятське Межівський р-н</i>	-	1	1	2008
<i>Всесвятське Новомосковський р-н</i>	-	8	2	1999-2011
В'язівок	-	-	-	-
В'язівське-Водяне	-	-	-	-
Гаврилівка	-	121	16	1995-2011
Гавришівка	-	3	-	2004-2012
Гай	-	-	-	-
Галина Лозуватка	-	-	-	-
<i>Ганнівка Верхньодніпровський р-н</i>	-	25	6	2004-2014
<i>Ганнівка Новомосковський р-н</i>	-	2	-	2001-2013
<i>Ганнівка Томаківський р-н</i>	-	-	-	-
<i>Ганнівка Широківський р-н</i>	-	2	-	2006-2007
Ганно-Миколаївка	-	-	-	-
Гапоно-Мечетне	-	-	-	-
Гарбузівка	-	6	4	1998-2003
Гаркушине	-	1	1	2008
Гейківка	-	7	4	1998-2014
Георгіївка	-	1	1	2014

<i>Герасимівка Новомосковський р-н</i>	-	3	2	1999-2011
<i>Герасимівка Покровський р-н</i>	-	-	-	-
Гірки	-	10	4	2006-2014
<i>Гірницьке, Криворізька міськрада</i>	-	-	-	-
Глеюватка	1	6	2	1998-2014
Глухе	-	3	2	1995-2010
<i>Гнатівка Новомосковський р-н</i>	-	4	1	1999-2014
<i>Гнатівка Царичанський р-н</i>	-	-	-	-
Головкове	-	-	-	-
Голубинівка	-	-	-	-
<i>Голубівка Нікопольський р-н</i>	-	-	-	-
<i>Голубівка Новомосковський р-н</i>	-	109	14	1946-2014
Голубівське	-	-	-	-
Гончарка	-	1	-	2011
Гончарове	-	1	-	2010
Городуватка	-	1	1	2006
Горького	-	7	1	2007-2013
Горянівське	-	15	5	1995-2013
Гострий Камінь	-	1	1	1996
Грабки	-	-	-	-
Грамівка	-	-	-	-
<i>Гранітне Апостолівський р-н</i>	-	-	-	2006-2010
<i>Гранітне Криничанський р-н</i>	-	-	-	-
Гранове	-	-	-	-
Гречане	-	20	8	2006-2013
<i>Григорівка Васильківський р-н</i>	-	56	14	1998-2014

Григорівка Пятихатський р-н	-	2	1	2008-2010
Григорівка Солонянський р-н	-	6	2	1998-2008
Григорівка Широківський р-н	-	-	-	-
Гримуче	-	1	-	2011
Гришаї	-	7	1	2000-2013
Гроза	-	1	-	2000
Грузинівка	-	1	-	2011
Грузька Григорівка	-	-	-	-
Грузьке	-	31	10	2003-2014
Грушеве	-	-	-	-
Грушівка Криничанський р-н	<i>В БД «Дніпропетровщина» є 21 БЗ на запит „Грушівка”, але в рубриках: Апостолівський, Дніпропетровський, Нікопольський р-н тощо</i>			
Грушівка Солонянський р-н	-	-	-	-
Грушки	-	-	-	-
Грушуватка	-	5	-	2006-2013
Грушувато- Криничне	-	-	-	-
Грякувате	-	1	1	2010
Гуляйполе	1	68	31	1996-2013
Гупалівка	-	37	6	2003-2014
Дальнє	-	-	-	-
Данилівка	-	8	2	1998-2014
Дачне Васильківський р-н	-	1	1	2009
Дачне Межівський р-н	-	-	-	-
Дачне Широківський р-н	-	2	1	2006-2012
Дебальцеве	1	178	18	1953-2014
Девладове	-	62	9	1993-2014

Деконка	-	2	2	1950-2008
Демурино-Варварівка	-	-	-	-
Дем'янівка	-	-	-	-
Дерезувате	-	30	4	2007-2014
Держинівка	-	27	2	1998-2014
Дібрівка	-	3	1	2006-2009
<i>Діброва Криничанський р-н</i>	-	1		2010
<i>Діброва Покровський р-н</i>	1	-	-	1965
<i>Діброва Синельниківський р-н</i>	-	3	1	1945-2013
Діденкове	-	-	-	-
<i>Дмитрівка Верхньодніпр. р-н</i>	-	2	1	2007-2010
<i>Дмитрівка Нікопольський р-н</i>	-	3	2	1998-2011
<i>Дмитрівка Новомосковський р-н</i>	-	1	1	1999
<i>Дмитрівка Петропавлівськ. р-н</i>	-	61	7	1996-2014
<i>Дмитрівка Пятихатський р-н</i>	-	1	1	2000
Дмухайлівка	2	45	11	1963- 2014
<i>Дніпрельстан Новомосковський р-н</i>	-	4	3	1955-
<i>Дніпрельстан Солонянський р-н</i>	-	-	-	-
Дніпрове	-	7	4	1970-2013
Дніпровка	-	-	-	-
Дніпровокам`янка	-	1	1	1995
<i>Дніпровське Синельниківськ. р-н</i>	1	-	1	1968
Добра Надія	-	11	2	2009-2014
Добринька	-	-	-	-
Добровілля	-	77	3	2006-2014



Доброгірське	-	-	-	-
Довге	-	-	-	-
Довгівка Нікопольський р-н	-	3	2	-
Довгівка Софіївський р-н		12	3	1997-2013
Долина	-	1	1	1999
Долинське Дніпропетровськ. Р-н	-	-	-	-
Долинське Пятихатський р-н	1	27	8	1995-2014
Долинське Солонянський р-н	-	1	-	2010
Долинське Томаківський р-н	-	1	1	2013
Домаха	-	-	-	-
Домоткань	-	7	4	1952-2013
Дороганівка	-	1	-	2014
Дороге Дніпропетров.р-н	-	2	1	1998-2009
Дороге Синельниківський р-н	-	-	-	-
Дослідне	-	16	3	1996-2014
Дружба Криворізький р-н	-	-	-	-
Дружба Криничанський р-н		19	3	1998-2013
Дружба Нікопольський р-н	-	-	-	-
Дружелюбівка	-	-	-	-
Дубове Верхньодніпр. р-н	-	-	-	-
Дубове Синельниківськ. р-н	-	-	-	-
Дубове Царичанський р-н	-	6	1	2003-2014
Дубове Юр`ївськ. р-н	-	1	-	2000
Дубовики	-	45	4	1999-2014

Дубо-Осокорівка	-	-	-	-
Дубравка	-	4	1	1999-2013
Дудківка	-	3	2	2001-2008
Євдокіївка	-	19	4	1995-2014
Євецько-Миколаївка	-	-	-	-
Єгорине	-	4	2	2009
<i>Єгорівка Криничанський р-н</i>	-	-	-	-
<i>Єгорівка Покровський р-н</i>	-	1	-	2014
Єлизаветівка	-	21	1	2006-2014
Єлизаветпiлля	-	-	-	-
Єлізарове	-	42	4	2006-2014
Жданівка	1	47	11	1990-2014
Жданове	-	30	5	1997-2014
<i>Жемчужне, с-ще, Юр'ївськ. р-н</i>		26	7	1998-2014
<i>Жемчужне, с., Жемчужн. сільрада</i>	<i>Неможливо ідентифікувати БЗ про 2 однойменні населені пункти</i>			
Жмерине	-	-	-	-
<i>Жовте Апостолівський р-н</i>	-	6	2	1998-2012
<i>Жовте Пятихатський р-н</i>	-	65	7	1954-2006
<i>Жовте (Пустопорожнє) Софіївський р-н</i>	-	8	3	1993-2012
<i>Жовтнєве Криничанський р-н</i>	-	4	-	2006-2011
<i>Жовтнєве Петриківський р-н</i>	-	-	-	-
<b><i>Жовтнєве (Сталіндорф) Софіївський р-н</i></b>	-	30		1995-2014
Жовтоолександрівка	-	53	8	1998-2014
Жолобок	-	1	-	1999
Жукове	-	-	-	-

Журавлинка	-	7	2	2007-2014
Зав`ялівка	-	-	-	-*
Зайцеве	-	35	5	1997-2014
Залелія	-	17	2	2006-2014
Заорілля	-	2	2	2011
Заплавка	1	23	8	1983-2014
Заполички	-	9	2	1968-2013
<i>Запоріжжя Магдалинівський р-н</i>	-	-	-	-
<i>Запоріжжя Петропавлівський р-н</i>	-	-	-	-
<i>Запоріжжя П'ятихатський р-н</i>	-	-	-	-
<i>Запоріжжя Широківський р-н</i>	-	1	-	2010
Запорізька Балка	-	-	-	-
<i>Запорізьке Апостолівський р-н</i>	-	22	2	2006-2014
<i>Запорізьке Межівський р-н</i>	-	-	-	-
<i>Запорізьке Покровський р-н</i>	-	-	-	-
<i>Запорізьке Синельниківський р-н</i>	-	-	-	-
<i>Запорізьке Софіївський р-н</i>	-	7	3	2008-2014
<i>Запорізьке Томаківський р-н</i>	-	-	-	-
Запорожець Криворізький р-н	-	1	1	1971
Запорожець Синельниківськ. р-н	-	-	-	-
<i>Зарічне Покровський р-н</i>	-	5	1	2000-2013
<i>Зарічне Юр'ївський р-н</i>	-	1	-	2000
Заріччя	-	7	1	1997-2014
Зарощенське	-	-	-	-

Затишне Криничанський р-н	-	27	3	1997-2013
Затишне Юр'ївський р-н	-	-	-	-
Західне	-	-	-	-
Заяче	-	-	-	-
Звізда	-	-	-	-
Звонецьке	1	2	1	1968-2009
Звонецький Хутір	-	19	6	2006-2014
Зелена Балка	-	17	11	1996-2014
Зелена Долина Тернівська міськрада	-	-	-	-
Зелена Долина Криничанськ. р-н	-	-	-	-
Зелена Долина Покровський р-н	-	-	-	-
Зелена Роща	-	-	-	-
Зелене Верхньодніпров. р-н	-	-	-	-
Зелене Нікопольський р-н	-	-	-	-
Зелене Павлоградський р-н	-	-	-	-
Зелене Пятихатський р-н	-	-	-	-
Зелене Синельниківськ. р-н	-	-	-	-
Зелене Софіївський р-н	-	-	-	-
Зелене Поле	-	8	4	2008-2014
Зелений Гай Васильківський р-н Письменська с-рада	<i>Неможливо ідентифікувати БЗ про ці однойменні населені пункти: відсутній пошук за назвою сільради (Всього – 34 БЗ, історичної тематики – 5 за період 1946-2014)</i>			
Зелений Гай Васильківський р-н Зеленогайська сільрада				
Зелений Гай Дніпропетровськ. р-н				
Зелений Гай Криворізький р-н	1	3	1	1996-2013

<i>Зелений Гай Петропавлівськ. р-н Брагинівська сільрада</i>	-	-	-	-
<i>Зелений Гай Петропавлівськ. р-н Українська сільрада</i>	-	-	-	-
<i>Зелений Гай Синельниківськ. р-н</i>	-	-	-	-
<i>Зелений Гай Софіївський р-н</i>	-	-	-	-
<i>Зелений Гай Томаківський р-н</i>	-	9	2	2010-2014
<i>Зелений Гай Широківський р-н</i>	-	2	2	2002-2003
<i>Зелений Клин П'ятихатський р-н</i>	-	-	-	-
<i>Зелений Клин Томаківський р-н</i>	-	-	-	-
<i>Зелений Кут</i>	-	1	1	2008
<i>Зелений Луг Криворізький р-н</i>	Є лише кілька БЗ про Зелений Луг Апостолівського р-ну, що зникло з карти			
<i>Зелений Луг П'ятихатський р-н</i>				
<i>Зелений Став</i>	-	-	-	-
<i>Зелений Яр</i>	-	1	1	1945
<i>Златопіль</i>	-	1	1	2007
<i>Златоустівка</i>	-	26	7	2001-2014
<i>Змагання, Нікопольський р-н (Приклад складного пошуку!)</i>	-	1	1	2010
<i>Знаменівка</i>	1	90	10	1905-2014
<i>Знаменівське</i>	-	-	-	-
<i>Золота Поляна</i>	-	-	-	-
<i>Золотницьке</i>	-	-	-	-
<i>Зоря Васильківський р-н</i>	-	3	1	2006-2014
<i>Зоря Дніпропетровськ. Р-н</i>	-	1		2008

Зоря Криворізький р-н	-	-	-	-
Зоря Криничанський р-н	-	2		1998-2008
Зоря Томаківський р-н	-	4	2	2008-2011
Зоря Комунізму <sup>13</sup>	-	1	1	2008
Зоряне	-	32	2	2003-2014
Зубківка	-	1	1	1999
Зуботрясівка	-	2	1	2008-2011
Іванівка Васильківський р-н	-	3	1	2008-2011
Іванівка, Криворізький р-н, Валівська сільр.	-	1	1	1997
Іванівка Криворізь. р-н, Гейківська сільрада.	<i>Неможливо ідентифікувати БЗ про цей та попередній населений пункт: назва сільради відсутня</i>			
Іванівка Магдалинівський район	-	4	2	1997-2011
Іванівка Межівський р-н	-	44	4	2000-2014
Іванівка Нікопольський р-н	-	3	2	1960-2006
Іванівка (до 1993 року - с. <b>Колгоспівка</b> ) Петриківський р-н	-	15	4	1956, 1999-2014
Іванівка Пятихатський р-н	-	1	1	2009
Іванівка Синельниківський р-н Іларіонівська сільрада	-	-	-	-
Іванівка Синельниківський р-н Новогнідинська сільрада	-	-	-	-
Іванівське	-	2	-	2002-2006
Івано-Межиріцьке	-	-	-	-
Івано-Михайлівка	-	-	-	-

<sup>13</sup> В БД „Красзнавство” є також 5 БЗ про с. Зоря Пятихатського р-ну (1995-2011 рр)

Івано-Яризівка	-	1	1	2010
Івашинівка	-	8	2	1998-2013
Івашкове	-	-	-	-
Ізлучисте	-	2	2	2013-2014
Іларіонове	-	56	6	1952-2014
Іллінка <i>Криничанський р-н</i>	-	4	2	2008-2011
Іллінка <i>Томаківський р-н</i>	-	9	4	2008-2012
Інгулець, с. <sup>14</sup> <i>Криворізький р-н</i>	-	1	-	2014
Інгулець, с. <i>Широківський р-н</i>	-	2	1	2002-2012
Інтернаціональне	-	1	-	2009
Йосипівка	-	7	1	1998-2010
Казанківка	-	-	-	-
Казначеївка	-	38	3	1995-2014
Калашники	-	-	-	-
Калинівка <i>Верхньодніпр. р-н</i>	-	-	-	-
Калинівка <i>Криничанський р-н</i>	-	8	3	1961-2013
Калинівка <i>П'ятихатський р-н</i>	-	-	-	-
Калинівка <i>Синельниківський р-н</i>	-	1	1	2014
Калинівка <i>Солонянський р-н</i>	-	57	11	1998-2014
Калинівка <i>Царичанський р-н</i>	-	1	-	2011
Калинівка <i>Широківський р-н</i>	-	8	2	1999-2013
Калинівське <i>Покровський р-н</i>	-	-	-	-
Калинівське <i>Синельниківський р-н</i>	-	-	-	-

<sup>14</sup> В БД „Красзнавство” є також 339 БЗ про місто Інгулець (з 2002 р. – в складі м. Кривий Ріг) за період 1957-2014 рр., з історії міста – 28.

Калініна	-	-	-	-
Калужине	-	8	8	2004-2013
Кам'яне <i>П'ятихатський р-н</i>	-	-	-	-
Кам'яне <i>Солонянський р-н</i>	-	6	-	2006-2012
Кам'яне Поле	-	-	-	-
Кам'янка <i>Апостолівський р-н</i>	-	-	-	-
Кам'янка (Лоцманська?) <i>Дніпропетровськ. р-н</i>	-	8	4	1996-2012
Кам'янка <i>Софіївський р-н</i>	-	7	4	2005-2014
Кам'яно-Зубилівка	-	-	-	-
Кам'янське <i>Криворізький р-н</i>	-	-	-	-
Кам'янське <i>Нікопольський р-н</i>	-	13	-	1995-2013
Кам'януватка	-	-	-	-
Каплистівка	-	-	-	-
Капулівка	-	146	41	1956-2014
Карабинівка	-	20	5	1911-2011
Карайкове	-	1	-	2013
Кардаші	-	4	1	1997-2009
Карла Маркса <i>Верхньодніпр. р-н</i>	-	-	-	-
Карла Маркса <i>Магдалинівський р-н</i>	-	-	-	-
Карпівка	-	22	1	1995-2013
Касаєве	-	1	1	2006
Касинівка	-	1	1	2007
Катеринівка <i>Апостолівський р-н</i>	-	1	-	2009
Катеринівка <i>Васильківський р-н</i>	-	26	3	2006-2014
Катеринівка <i>Криничанський р-н</i>	-	1	1	2006



Катеринівка <i>Нікопольський р-н</i>	-	4	3	1998-2013
Катеринівка <i>Петропавлівський р-н</i>	-	1	1	2008
Катеринівка <i>Покровський р-н</i>		49	4	1997-2014
Катеринівка <i>П'ятихатський р-н</i>	-	-	-	-
Катеринівка <i>Софіївський р-н</i>	-	1	-	2010
Катеринівка <i>Царичанський р-н</i>	-	-	-	-
Катеринівка <i>Юрївський р-н</i>	-	-	-	-
Катерино- Наталівка	-	-	-	-
Катеринопіль	-	6	-	2010
Катражка	-	-	-	-
Катьощине	-	3	2	2008-2012
Кашкарівка	-	1	1	2007
Керносівка	-	36	7	1999-2014
Київське	-	-	-	-
Киричкове	-	-	-	-
Кисличувата	-	27	3	1999-2014
Кислянка	-	31	4	1997-2014
Китайгород	-	110	29	1948-2014
Китайгородка	-	29	5	1997-2014
Кільчень	-	4	2	2001-2014
Кімовка	-	-	-	-
Кіндратівка	-	3	3	1949-2001
<i>Кірове</i> Криворізький р-н	-	-	-	-
<i>Кірове</i> Нікопольський р-н	-	11	4	1961-2012
<i>Кірове</i> Томаківський р-н	-	9	5	2007-2013

<i>Кіровка Криворізький р-н</i>	-	-	-	-
<i>Кіровка Криничанський р-н</i>	-	1	1	2008
<i>Кіровка Покровський р-н</i>	-	-	-	-
<i>Кіровське, с. Васильківський р-н</i>	-	-	-	-
Клешнівка	-	-	-	-
Клин	-	-	-	-
Кобзар	-	-	-	-
Ковалеве	-	-	-	-
Ковалівка	-	-	-	-
Кодак, с. Софіївський р-н	-	-	-	-
Кодацьке	-	-	-	-
Козачий Гай	-	-	-	-
Козодуб	-	-	-	-
Колгоспне	-	-	-	-
<i>Коломійцеве, селище Криворіз. міськрада</i>	В краєзнавчій БД є 1 запис про Коломійцеве Покровського р-ну за 1997 рік			
<i>Коломійцеве, село Криворізький р-н</i>				
Коломійці	-	41	4	1997-2013
Колона-Межова	-	-	-	-
Колоно-Миколаївка	-	-	-	-
Комісарівка	-	46	8	1905-2014
Комсомольське Пятихатський р-н	-	-	-	-
Комсомольське Юр`ївський р-н	-	-	-	-
Комунарівка Покровський р-н	-	1	1	1995
Комунарівка Пятихатський р-н	-	3	1	1995-200
Копані	-	14	5	2006-2014

Корнило-Наталівка	-	-	-	-
Коробчине	-	4	2	1998-2013
Королівка	-	14	2	1955-2014
Костянтинівка	-	4	-	2013-2014
Котлярівка Криничанський р-н	-	2	-	2008
Котлярівка Солонянський р-н	-	4	1	1999-2013
Котлярівське	-	-	-	-
Котовець	-			-
Котовка	1	55	20	1945-2014
Котовське	-	-	-	-
Коханівка	-	8	5	2006-2010
Кохівка	-	3	1	1977-2013
Кочережки (до 1992 р. – Кочеріжки)	-	43	8	1995-2014
Кошове	-	1	1	2007
Кравці	-	1	1	1998
Кравцівка	-	1	-	2012
Крамарка	-	14	5	1996-2014
Красіне	-	28	2	1998-2014
Красна Балка	-	5	1	1998-2014
Красна Воля	-	1	-	2008
Красне Васильківський р-н				-
Красне Криворізький р-н	-	3	1	2009-2010
Красне Нікопольський р-н	-	-	-	-
Красне Синельниківський р-н	-	-	-	-
Красний Луг	-	4	2	2012
Красний Під	-	-	-	-

Красногорівка	-	-	-	-
Краснознам'янка	-	-	-	-
Красноіванівка	-	15	-	2007-2014
Краснопілля	-	45	4	1996-
Краснопіль	-	-	-	-
Краснощокове	-	2	2	2014
Кременівка	-	2	-	2000-2009
Кривбас	-	-	-	-
Кривобокове	-	1	1	2000
Кривоносове	-	-	-	-
Криворізьке	-	-	-	-
<i>Кринички Верхньодніпр. р-н</i>	-	1	1	2013
<i>Кринички Солонянський р-н</i>	-	13	2	2006-2014
<i>Кринички Софіївський р-н</i>	Ряд БЗ з рубрики «Кринички» не мають посилання на район			
<i>Криничувате Нікопольський р-н</i>	-	4	1	2000-2011
<i>Криничувате Софіївський р-н</i>	-	8	3	2008-2013
Круте	-	-	-	-
Крутеньке	-	2	-	2007-2012
Крутий Берег	-	-	-	-
Крутоярівка	-	11	-	2001-2013
Крутоярка	-	-	-	-
Кряжове	-	8	8	2009-2011
Кудашівка	-	22	6	1995-2013
Культура	-	7	1	2013-2014
Кулябкіне	-	-	-	-
Кунінова	-	-	-	-
Курганка	-	1	1	2012

Кушнарівка	-	-	-	-
Кущівка	-	2	2	2006-2011
Латівка	-	-	-	-
Лебединське	-	2	2	2010-2013
Левадки	-	-	-	-
Левенцівка	-	9	1	1960-2014
Леніна <i>Криворізький р-н</i>	-	-	-	-
Леніна <i>Криничанський р-н</i>	-	-	-	-
Леніна <i>Софіївський район</i>	-	-	-	-
Ленінське <i>Апостолівський р-</i>	-	46	11	1958-2014
Ленінське <i>Межівський р-н</i>	-	1	1	2009
Ленінське <i>Солонянський р-н</i>	-	1	-	2013
Ликошине	-	1	1	1999
Лиманське	-	5	2	2002-2012
Липове	-	7	1	2011-2013
Лиса Балка	-	4	2	2001-2012
Лисківка	-	12	4	2006-2013
Личкове ( <i>давнє село</i> )	-	55	14	1953-2014
Лікнеп	-	3	2	1957-2011
Лісне	-	-	-	-
Лобойківка	-	27	8	1997-2013
Лозове	-	13	-	2008-2013
Лозуватка <i>Криничанський район</i>	-	-	-	-
Лозуватка <i>Криворізький район</i>	-	66	15	1949-2014
Лозуватка <i>П'ятихатський район</i>	-	28	5	1957-2013
Лозуватка <i>Синельниківськ. р-н</i>	-	3	-	2001-2013

Лозуватка Царич. р-н	-	1	-	2010
Лошкарівка	-	30	18	1903-2012
Луб'янка	-	2	-	1998
Луб'янці	-	-	-	-
Лугове Васильківський р-н	-	1	-	2011
Лугове Криничанський р-н	-	3	-	2010-2011
Лугове Петропавлівський р-н	-	1	1	2010
Лугове Синельниківський р-н	-	-	-	-
Лукиївка	-	1	1	2006
Львів Криворізький р-н	-	-	-	-
Любе	-	-	-	-
Любимівка Дніпропетровськ. Р-н	-	32	5	1972-2014
Любимівка Криничанський р-н				-
Любимівка Солонянський р-н	-	11	5	1970-2014
Любимівка Софіївський р-н	-	10	4	1998-2014
Любов		3	3	1999-2013
Любомирівка <b>Криничанський район</b> <sup>15</sup>		1	1	1954
Людмилівка	-	-	-	-
Ляшківка	-	43	8	1997-2014
Мажари	-	-	-	-
Маївка	-	2	1	1997
Майорка	1	3	2	2002-2008
Майське	-	29	5	1999-2014
Макарівка	-	1	1	2012

<sup>15</sup> Всього в БД – 10 БЗ на ключове слово „Любомирівка”, однак, ці населені пункти в БД мають географічні рубрики Верхньодніпровського, Покровського та Софіївського районів.

Макорти	-	8	-	2007-2012
Максимівка, с-ще <i>Марганецька міськрада</i>	-	1	1	2007
Максимівка, с. <i>Нікопольський р-н</i>	-	-	-	-
Мала Калинівка	-	1	1	2009
Мала Костромка	-	-	-	-
Мала Покровка	-	-	-	-
<i>Малинівка</i> <i>Покровський р-н</i>	-	-	-	-
Малинівка <i>Солонянський р-н</i>	-	-	-	-
Малинівка <i>Широківський р-н</i>	-	1	-	2006
Малинове	-	-	-	-
Малієве	-	-	-	-
Маліївка	-	-	-	-
Маліївське	-	3	-	2006-2008
Малоандріївка	-	1	-	2007
Малозахарине	-	21	3	2006-2014
Малокозирщина	-	7	2	1998-2014
Маломиколаївка	-	2	-	2008-2009
Маломихайлівка <i>Криничанський р-н</i>		25	4	1958-2013
Маломихайлівка <i>Покровський р-н</i>	-	162	22	1997-2014
Малоолександрівка <i>Верхньодніпров. р-н</i>	-	10	3	1997-2012
Малоолександрівка <i>Павлоградський р-н</i>	-	7	1	1998-2012
Малософіївка	-	8	2	1997-2009
Манвелівка	-	77	12	1973-2014
Мар'є-Дмитрівка	-	17	3	2007-2012
Мар'є-Костянтинівка	-	-	-	-
Маринопіль	-	-	-	-

Мар'івка Магдалинівський р-н	-	22	6	1996-2013
Мар'івка Межівський район	-	-	-	-
Мар'івка Нікопольський район ,	-	-	-	-
Мар'івка Павлоградський р-н	-	-	-	-
Мар'івка Синельниківський р-н, Василівська сільрада	-	1	-	2006
Мар'івка Синельниківський р-н Мар'івська сільрада	<i>Неможливо ідентифікувати БЗ про ці однойменні населені пункти: відсутня географічна ознака (сільрада)</i>			
Мар'івка Синельниківський р-н Писарівська сільрада				
Мар'івка Софіївський район , Жовтнева сільрада	-	9	2	1995-2012
Мар'івка Софіївський р-н, Ордо- Василівська сільрада	<i>Неможливо ідентифікувати БЗ про цей та попередній однойменні населені пункти: відсутня географічна ознака (сільрада)</i>			
Мар'івське	-	-	-	-
Мар'їна Роца	-	2	-	1998-2004
Мар'їнка	-	-	-	-
Мар'янівка Верхньодніпров. р-н	-	-	-	-
Мар'янівка Криворізький район	-	3	-	2009-2013
Мар'янівка Новомосковський р-н	-	2	2	1999-2002
Мар'янівка П'ятихатський район	-	4	1	2001-2007
Мар'янка	-	2	-	2009-2012
Мар'янське	-	10	2	2007-2014
Матросове	-	3	1	2003-2008
Матюченкове	-	-	-	-
Маяк Криворізький район	-	1	-	2010



<i>Маяк Покровський район</i>		2	2	2002-2010
Медичне	-	-	-	-
Межиріч	1	56	17	1947-2014
Межуївка	-	-	-	-
Менделєєвка	-	1	-	1997
Менжинка	-	9	5	2005-2012
Менжинське	-	20	1	1997-2013
Мерцалівка	-	1	1	2010
Мечетне	-	4	1	1998-2013
Микільське	1	2	1	2008-2013
Микільське-на-Дніпрі	-	80	10	2000-2014
<i>Миколаївка Васильківський район</i>	-	80	8	1998-2014
<i>Миколаївка Верхньодніпров. р-н</i>	-	2	2	2008-2009
<i>Миколаївка Дніпропетровський р-н</i>	-	13	5	1999-2011
<i>Миколаївка Межівський район</i>	-	2	-	2008-2013
<i>Миколаївка Новомосковський р-н</i>	-	116	19	1948-2014
<i>Миколаївка Петропавлівський р-н</i>	-	64	8	1997-2014
<i>Миколаївка П'ятихатський район</i>	-	15	4	1997-2013
<i>Миколаївка Софіївський район</i>	-	22	9	1993-2013
Миколо-Мусіївка	-	1	1	2007
Мирне <i>Криничанський р-н</i>	-	-	-	-
Мирне, с-ще <i>Новомосковський р-н</i>	-	5	1	2005-2011
Мирне <i>П'ятихат. р-н</i>	-	16	1	2001-2014
Мирне <i>Солонянський р-н</i>	-	-	-	-
<i>Миролюбівка П'ятихатський р-н</i>	-	6	2	1972-2011

Миролюбівка Синельниківський р-н	-	26	6	1957-2012
Миролюбівка Томаківський р-н	-	-	-	-
Миролюбівка Широківський р-н	-	8	2	1998-2013
Миронівка Нікопольський р-н	<i>В БД є інформація лише про Миронівку Криничанського р-ну (Семенівської сільрада), якої немає в сучасному АТУ</i>			
Миронівка П'ятихатський р-н	-	-	-	-
Миропіль	-	35	7	2006-2014
Михайлівка Апостолівський р-н	-	44	17	1997-2014
Михайлівка Криничанський р-н	-	-	-	-
Михайлівка Новомосковський р-н	-	21	4	1998-2012
Михайлівка П'ятихатський р-н	-	-	-	-
Михайлівка Синельників. р-н	-	26	2	1998-
Михайлівка Солонянський р-н	-	-	-	-
Михайлівка Софіївський р-н	-	1	1	2009
Михайлівка Царичанський р-н	-	16	8	1997-2014
Михайлівка Томаківський р-н	-	20	6	1998-2014
Михайло-Заводське	-	12	4	1993-2013
Мишури Ріг	2	87	24	1955-2013
Могилів Царичанський район, Могилівська сільрада	-	137	31	1962-2014
Могилів Царичанський район, Зорянська сільська рада	<i>В ЕК відсутні рубрики, що дозволяють розмежувати БЗ за назвами сільрад, до яких належать однойменні села Царичанського р-ну</i>			
Могилівка	-	-	-	-
Мопрівське	-	29	4	2006-2014

Морозівське <i>Павлоградський р-н</i>	-	1	-	2012
Морозівське <i>Синельниківський р-н</i>	-	-	-	-
Мости	-	1	1	2007
Мотина Балка	-	-	-	-
Мотронівка	-	-	-	-
Мусієнкове	-	4	1	2008-2010
<i>Мусіївка, с-ще</i> <i>Криворізький р-н</i>	-	-	-	-
<i>Мусіївка, с.</i> <i>Нікопольський р-н</i>	-	-	-	-
Набережне	-	-	-	-
Надеждине	-	-	-	-
Надеждівка <i>Криворізький р-н</i>	-	26	7	1998-2014
Надеждівка <i>Новомосковський р-н</i>	-	4	2	1999-2014
Надеждівка <i>Синельниківський р-н</i>	-	2	-	2012-2014
Надія <i>Криничанський р-н</i>	-	-	-	-
Надія <i>Широківський р-н</i>	-	-	-	-
Назаренки	-	1	1	2012
Назарівка	-	-	-	-
Настасівка	-	23	5	1997-2014
Наталівка <i>Межівський р-н</i>	-	1	-	2013
Наталівка <i>Солонянський р-н</i>	1	55	14	1998-2014
Недайвода	-	52	16	1997-2014
Незабудине, с-ще <i>Солонянський р-н</i>	-	7	1	2007-2014
Незабудине, с. <i>Солонянський р-н</i>	<i>В ЕК відсутні рубрики, що дозволяють розмежувати БЗ за назвами сілрад, до яких належать однойменні населені пункти</i>			
Некременне	-	-	-	-

Ненадівка	-	-	-	-
Ненаситець	-	-	-	-
Непереможне	-	-	-	-
Нерудсталь	-	34	7	2005-2014
Нетесівка	-	1	1	2010
Нечаївка	-	1	-	2009
Нива Тудова	-	2	-	2006
Нижнянка	-	-	-	-
Нова Балта	-	-	-	-
Нова Дача	-	9	1	1953-2010
Нова Зоря <i>Криворізький р-н</i>	-	-	-	-
Нова Зоря <i>Софіївський р-н</i>	-	-	-	-
Нова Праця	-	-	-	-
Нова Січ	-	-	-	-
Нова Русь	-	2	-	2010-2012
<i>Нове</i> <i>Дніпропетровськ. р-н</i>	-	-	-	-
<i>Нове</i> <i>Новомосковський р-н</i>	-	-	-	-
<i>Нове</i> <i>Синельниківський р-н</i>	-	1	-	2010
<i>Нове</i> <i>Широківський р-н</i>	-	1	1	2013
Нове Життя	-	-	-	-
Новий Кременчук	-	1	1	2010
<i>Новий Мир</i> <i>Криворізький р-н</i>	-	-	-	-
<i>Новий Мир</i> <i>Томаківський р-н</i>	-	1	1	2010
Новий Посьолок	-	-	-	-
Новий Шлях	-	2	1	2002-2008
Нові Вербки	-	4	1	2007-2011

Нові Ковна	-	-	-	-
Новоандріївка <i>Васильківський р-н</i>	-	8	3	2002-2012
Новоандріївка <i>Солонянський р-н</i>	-	1	-	2011
Нововасилівка <i>Магдалинівський р-н</i>	-	3	1	1995-2012
Нововасилівка <i>П'ятихатський р-н</i>	-	-	-	-
Нововасилівка <i>Софіївський р-н</i>	-	10	3	1997-2011
Нововасильківка	-	1	1	2007
Нововербське	-	-	-	-
Нововітебське	-	-	-	-
Нововознесенка	-	-	-	-
Нововоскресенівка	-	5	2	2001-2010
Новов`язівське <i>(до 1959 року – Ханделіївка)</i>		14	1	2003-2014
Новоганнівка <i>Верхньодніпров. р-н</i>	-	-	-	-
Новоганнівка <i>Криворізький р-н</i>	-	1	-	2008
Новогеоргіївка	-	1	1	1998
Новогніде	-	10	-	2010-2014
Новогригорівка <i>Васильківський р-н</i>	-	18	7	2001-2014
Новогригорівка <i>Верхньодніпров. р-н</i>	-	1	-	2013
Новогригорівка <i>Криворізький р-н</i>	-	1	1	2009
Новогригорівка <i>Межівський р-н</i>	-	28	12	1997-2014
Новогригорівка <i>Юр'ївський район</i>	-	9	1	1999-2012
Новогурівка	-	1	1	2001
Новодмитрівка	-	-	-	-
Новожитлівка	-	-	-	-

Новожиитомир	-	1	1	2010
Новозалісся	-	3	2	2010
<i>Новоіванівка Апостолівський район</i>		8	1	2009-2014
<i>Новоіванівка Васильківський район</i>		1	1	2007
<i>Новоіванівка Криворізький район</i>		1	-	1998
<i>Новоіванівка м. Кривий Ріг</i>		1	-	2003
<i>Новоіванівка Магдалинівський р-н</i>		-	-	-
<i>Новоіванівка Нікопольський район</i>	-	22	6	2000-2014
<i>Новоіванівка П'ятихатський район</i>	-	-	-	-
Новоіванівське	-	9	-	2002-2014
Новоіларіонівське	-	1	-	2012
Новокалинівка	-	1	1	2009
Новокам'янка	-	-	-	-
Новокатьощине	-	-	-	-
Новокиївка	-	9	-	2006-2012
Новокраснопіль	-	-	-	-
Новокурске	-	7	2	2007-2012
Новолатівка	-	6	1	2010-2013
Новолозуватівка	-	1	1	2006
Новолозуватка	-	11	4	1997-2013
Новомайське	-	1	1	2014
Новомалинівка	-	6	1	1997-2013
Новомар'ївка <i>Солонянський р-н</i>	-	25	7	2006-2015
Новомар'янівка <i>(до 1991 року - Новомар'ївка)</i> <i>Апостолівський р-н</i>	-	4	1	2006-2012
Новомар'янівське	-	1	-	2012

Новомиколаївка Дніпропетровськ. р-н	-	19	5	1998-2013
Новомиколаївка Покровський р-н	-	2	-	2012
Новомиколаївка Синельниківський р-н	-	1	1	2012
Новомиколаївка Томаківський р-н	-	-	-	-
Новомиколаївське	-	-	-	-
Новомилорадівка	-	1	1	2007
Новомихайлівка Софіївський район	-	-	-	-
Новомихайлівка Томаківський р-н	-	-	-	-
Новомосковське	-	-	-	-
Новоолександрівка Дніпропетр. р-н	-	37	7	1957-2014
Новоолександрівка Межівський район	-	-	-	-
Новоолександрівка Покровський р-н	-	3	2	2007-2011
Новоолександрівка Синельниківський р-н	-	16	3	2001-2014
Новоолександрівське Павлоградський р-н	-	-	-	-
Новоолександрівське Синельниківський р-н	-	-	-	-
Новоолександропіль	-	-	-	-
Новоолексіївка Синельниківський р-н	-	3	1	2001-2012
Новоолексіївка Софіївський район	-	8	2	1998-2010
Новопавлівка Межівський район	-	103	10	1995-2015
Новопавлівка Томаківський р-н	-	3	1	2006-2013
Новопавлівка, Нікопольський р-н <sup>16</sup>	-	11	4	1995-2008
Новопавлоградське	-	-	-	-

<sup>16</sup> Нині відсутнє в АТУ.

<i>Новопетрівка Магдалинівський р-н</i>	-	15	3	2007-2014
<i>Новопетрівка Софіївський район</i>	-	-	-	-
<i>Новопетрівське Покровський район</i>	-	5	1	1998-2015
<i>Новопетровське Межівський район</i>	-	2	-	2008-2011
<i>Новопідгірне</i>	-	-	-	-
<i>Новопідгородне</i>	-	17	2	2008-2014
<i>Новопідкряж</i>	-	28	5	1997-2014
<i>Новопілля</i>	-	15	3	1999-2014
<i>Новоподільське</i>	-	-	-	-
<i>Новопокровка, с Криворізький р-н</i>	-	-	-	-
<i>Новопричепилівка</i>	-	-	-	-
<i>Новопролетарське</i>	-	-	-	-
<i>Новопушкарівка</i>	-	-	-	-
<i>Новоселівка Верхньодніпров. р-н</i>	-	1	1	2009
<i>Новоселівка Криворізький р-н</i>	-	-	-	-
<i>Новоселівка Криничанський р-н</i>	-	4	-	1997-2013
<i>Новоселівка Нікопольський р-н</i>	-	3	2	2000-2011
<i>Новоселівка Петропавлівський р-н</i>	-	10	6	1996-2013
<i>Новоселівка Петропавлівський р-н</i>	-	3	1	2010-2012
<i>Новоселівка Покровський район</i>	-	12	6	1997-2014
<i>Новоселівка Солонянський р-н</i>	-	-	-	-
<i>Новоселівка Широківський р-н</i>	-	24	11	1997-2014
<i>Новоселівка Царичанський р-н</i>	-	4	2	2007-2014
<i>Новосеменівка</i>	-	3	1	1997-2005



Новоскелювате	-	-	-	-
Новоскотувате	-	-	-	-
Новософіївка	-	4	-	1998-2013
Новоспаське	-	1	1	2008
Новостепанівка	-	7	1	1998-2011
<i>Новостроївка Царичанський район</i>	-	1	-	2003
<i>Новостроївка Юр'ївський район</i>	-	1	1	2010
Новотарасівка	-	-	-	-
Новотернуватка	-	-	-	-
Новотерсянське	-	-	-	-
Новотимофіївське	-	-	-	-
<i>Новотроїцьке Межівський район</i>	-	1	-	2011
<i>Новотроїцьке Новомосковськ. р-н</i>	-	22	6	1965-2014
<i>Новотроїцьке П'ятихатський р-н</i>	-	2	2	2013
<i>Новоукраїнка П'ятихатський р-н</i>	-	-	-	-
<i>Новоукраїнка Томаківський р-н</i>	-	-	-	-
<i>Новоукраїнка Широківський р-н</i>	-	-	-	-
Новохорошевське	-	-	-	-
Новохортиця	-	2	1	1997-2008
Новочернігівське	-	-	-	-
Новочорноглазівське	-	1	-	2006
Новошандрівка	-	-	-	-
Новоюлівка	-	4	1	1998-2013
Носачі	-	-	-	-
Обоянівське	-	-	-	-
Одарівка	-	7	1	1995-2014

Оградне	-	1	1	2009
Одрубок	-	-	-	-
Оженківка	-	-	-	-
Озерне Петропавлівськ. р-н	-	1	-	2009
Озерне Широківський р-н	-	3	1	2009-2012
Октябрське Криничанський р-н	-	-	-	-
Октябрське Синельниківський р-н	-	-	-	-
Олександрівка <sup>17</sup> Дніпропетровськ. Р-н	-	18	1	1998-2014
Олександрівка Криничанський р-н	-	1	-	2011
Олександрівка Магдалинівський р-н	-	20	3	1996-2013
Олександрівка Межівський район	-	2	1	1996-2008
Олександрівка Нікопольський район	-	1	1	2010
Олександрівка Петропавлівський р-н	-	-	-	-
Олександрівка Покровський район	-	131	11	1971-2014
Олександрівка Синельниківський р-н	-	3	2	1990-2014
Олександрівка Софіївський р-н	-	1	-	2012
Олександрівка Томаківський р-н	-	-	-	-
Олександрівка Широківський р-н	-	18	3	1947-2011
Олександрівка Юр'ївський р-н	-	8	2	2005-2012
Олександрія Новомосковськ. р-н	-	-	-	-
Олександрія Широківський р-н	-	1	1	2010

<sup>17</sup> Загалом на 10 березня 2015 р. у БД „Краєзнавство” 225 БЗ на ключове слово „Олександрівка”, однак біля 20 БЗ не мають географічної рубрики щодо району, яких є 12, що містять село з такою назвою.

Олександро-Білівка	-	-	-	-
Олександро-Григорівка	-	-	-	-
<i>Олександропіль Нікопольський район</i>	-	-	-	-
<i>Олександропіль Петропавлівський р-н</i>	-	56	7	2004-2014
<i>Олександропіль Синельниківський р-н</i>	-	-	-	-
<i>Олександропіль Солонянський р-н</i>	-	81	8	1998-2014
<i>Олексіївка Криничанський р-н</i>	-	1	-	2014
<i>Олексіївка Нікопольський район</i>	-	41	4	1998-2013
<i>Олексіївка Покровський район</i>	-	1	-	2006
<i>Олексіївка Солонянський р-н</i>	-	-	-	-
<i>Олексіївка Софіївський р-н</i>	-	4	1	2006-2010
<i>Олексіївка Юр'ївський р-н</i>	-	1	1	1955
<i>Оленівка Криничанський р-н</i>	-	-	-	-
<i>Оленівка Магдалинівський р-н</i>	-	54	9	1999-2014
<i>Оленівка Широківський р-н</i>	-	2	-	2003-2010
<i>Оленівка Юр'ївський р-н</i>	-	2	1	1995-2010
Олефірівка	-	9	1	2006-2011
Олянівка	-	-	-	-
<i>Орджонікідзе, с-ще Дніпропетровськ. р-н</i>	-	-	-	-
<i>Орджонікідзе Криворізький р-н</i>	-	12	1	2011-2014
<i>Орджонікідзе Нікопольський р-н</i>	-	-	-	-
Ордо-Василівка	-	28	8	2004-2013
Орестопіль	-	1	1	2013

Орілька	-	2	-	2001-2013
Оріхове	-	27	3	2006-2014
Орли	-	75	9	1995-2014
Орлівка	1	-	1	2009
Орлівське	-	1	-	2000
Орлівщина	1	145	18	1946-2014
Орлове	-	1	1	2007
Осадче	-	12	3	2007-2012
Осикувате	-	6	1	2001-2013
Осипенко	-	-	-	-
Осокорівка	-	3	1	2003-2013
Остапівське	-	-	-	-
Отрішки	-	1	-	2013
<i>Охотниче Васильківський р-н</i>	-	2	1	2009-2013
<i>Охотниче Нікопольський р-н</i>	-	-	-	-
<i>Очеретувате Васильківський р-н</i>	-	1	1	2009
<i>Очеретувате Магдалинвський р-н</i>	-	22	6	2008-2014
<i>Очеретувате Синельниківськ. р-н</i>	-	-	-	-
<i>Павлівка Васильківський район</i>	-	93	8	2001-2014
<i>Павлівка Верхньодніпров. р-н</i>	-	2	2	2000-2011
<i>Павлівка Криворізький район</i>	-	-	-	-
<i>Павлівка Криничанський р-н</i>	-	-	-	-
<i>Павлівка Синельниківськ. р-н</i>	-	-	-	-
<i>Павлівка Солонянський р-н</i>	-	18	4	1998-2014
<i>Павлівка Софіївський р-н</i>	-	-	-	-

Павло-Григорівка	-	-	-	-
Павлопілля	-	7	1	2001-2011
Пальмирівка	-	17	2	2006-2011
Пам'ять Ілліча	-	1	-	2011
<i>Панасівка Новомосковський р-н</i>	-	18	4	1995-2014
<i>Панасівка Синельник. р-н</i>	-	-	-	-
Парне	-	-	-	-
Партизани	-	-	-	-
Партизанське	-	29	3	1996-2014
Пахар	-	-	-	-
Пашена Балка	-	-	-	-
Первозванівка	-	2	1	1945-2001
Первомайське <sup>18</sup> <i>Васильківський р-н</i>				
Первомайське <i>Криничанський р-н</i>	-	-	-	-
Первомайське <i>Синельниківськ. р-н</i>	-	9	2	2008-2015
Первомайське <i>Юр'ївський р-н</i>	-	-	-	-
Перевальське	-	7	1	2009-2014
Перемога	-	4	2	2010-2012
Перепеляче	-	1	1	2011
<i>Перше Травня Апостолівський р-н</i>	-	25	6	1946-2014
<i>Перше Травня (Богодарівка) Верхньодніпров. р-н</i>	-	12	5	2000-2011
<i>Перше Травня Дніпропетровський р-н</i>	-	-	-	-
<i>Перше Травня Солонянський р-н</i>	-	1	-	2009

<sup>18</sup> В БД „краєзнавство є також інформація про с. Первомайське Покровського р-ну

<i>Перше Травня Софіївський р-н</i>	-	15	3	1996-2013
Першозванівка	-	-	-	-
Першотравенка	-	30	4	2000-2014
<i>Першотравневе Нікопольський р-н</i>	-	4	1	2000-2014
<i>Першотравневе Покровський р-н</i>	-	2	-	2006-2010
<a href="#">Петриків (1827 р.) Покровський р-н</a>	-	-	-	-
<i>Петриківка Васильківський р-н</i>	-	-	-	-
<i>Петриківка Солонянського р-ну</i>	-	35	3	1998-2014
Петрикове	-	3	-	2007
<i>Петрівка Верхньодніпр. р-н</i>	-	-	-	-
<i>Петрівка Петропавлівський р-н</i>	-	32	2	1997-2012
<i>Петрівка Пятихатський р-н</i>	-	-	-	-
<i>Петрівка Софіївський р-н</i>	-	-	-	-
<i>Петрівка Томаківський р-н</i>	-	-	-	-
<i>Петрівське Васильківський р-н</i>	В БД «Краєзнавство» є лише 4 записи про с. Петрівське Петропавлівського та Софіївського районів, що відсутні в останньому АТУ			
<i>Петрівське Синельниківськ. р-н</i>				
<i>Петрівське Солонянський р-н</i>				
Петрове	-	2	1	2012-2014
Петровське, Межівський р-н	В БД «Краєзнавство» є лише записи про Петровське Новомосковського та Васильківського р-нів, що не співпадає з останнім АТУ			
Петропавлівка, с. Софіївський р-н	-	-	-	-
Петро-Свистунове	-	-	-	-
Пилипівка	-	-	-	-
Писанці	-	1	1	2008

Писарівка	-	45	3	1949-2013
Письмечеве	-	11	2	2006-2013
Південне	-	14	2	1997-2013
Підгаврилівка	-	2	1	2013-2014
<i>Підгірне Нікопольський р-н</i>	-	-	-	-
<i>Підгірне Криничанський р-н</i>	-	-	-	-
Підлісне	-	-	-	-
Підлужжя	-	2	1	2010-2011
Підпільне	-	3	1	1999-2011
Піщане	-	-	-	-
Піщанка	-	62	7	1996-2014
Плавещина	-	-	-	-
Плоске	-	3	1	2010-2011
Плоско-Таранівка	-	-	-	-
Подидар	-	1	1	2010
Подове	-	-	-	-
Покровка Криничанський р-н	-	13	2	2001-2013
Покровське, с., Нікопольський р-н	1	89	31	1905-2014
Поливанівка	-	32	3	1955-2013
Пологи	-	3	1	2010-2014
Полтавка	-	-	-	-
Полтавобоголюбівка	-	-	-	-
Полтавське	-	-	-	-
Польове	-	1	1	2012
Поляна	-	-	-	-
Помазанівка	-	-	-	-
Попасне	-	39	10	1995-2015

Поперечне	-	13	1	2005-2012
Попівка	-	2	1	2005-2009
Попове	-	-	-	-
Попутне	-	2	2	2009-2013
Посуньки	-	-	-	-
Потоки	-	2	1	2011-2014
Почино-Софіївка	-	28	5	1948-2014
Правобережне	-	7	3	2006-2013
<i>Преображенка Криничанський р-н</i>	-	19	2	1991-2014
<i>Преображенка Межівський р-н</i>	-	55	3	2001-2014
<i>Преображенка Томаківський р-н</i>	-	32	4	1971-2014
<i>Преображенка Царичанський р-н</i>	-	6	1	2007-2014
<i>Преображенка Юр`ївський р-н</i>	-	5	1	1997-2014
Преображенське	-	8	1	1997-2011
Привілля <i>Криничанський р-н</i>	-	-	-	-
Привілля Покровський р-н	-	-	-	-
<i>Привільне Нікопольський р-н</i>	-	3	1	2003-2006
<i>Привільне Новомосковський р-н</i>	-	-	-	-
<i>Привільне Солонянський р-н</i>	-	51	5	1997-2015
Привовчанське	-	22	2	1998-2013
Придніпровське	-	18	6	1957-2013
Придніпрянське	-	-	-	-
Призове	-	-	-	-
Пристань	-	-	-	-
Пришиб	-	1	-	2008



<i>Приют Магдалинівський р-н</i>	-	26	7	1997-2014
<i>Приют Нікопольський р-н</i>	-	-	-	-
<i>Пролетарське, с. Васильківський р-н</i>	-	-	-	-
<i>Пролетарське, с-ще Магдалинівський р-н</i>	-	27	6	2001-2013
<i>Промінь</i>	-	47	4	1997-2014
<i>Пропашне</i>	-	1	-	2011
<i>Проточі</i>	-	9	1	2006-2013
<i>Прядівка</i>	-	37	6	1904-2013
<i>Путилівка</i>	-	-	-	-
<i>Пушкарівка</i>	-	61	17	1950-2014
<i>Пшеничне Солонянський р-н</i>	-	9	4	2006-2014
<i>Пшеничне Юр'ївський р-н</i>	-	-	-	-
<i>П'ятихатки, с. Юр'ївський р-н</i>	-	-	-	-
<i>Радгоспне Криворізький р-н</i>	-	2	-	1995-2003
<i>Радгоспне, с-ще Пятихатський р-н</i>	-	1	-	2008
<i>Радевичеве</i>	-	4	2	2000-2012
<i>Радіонівка</i>	-	2	1	2010-2011
<i>Радісне</i>	-	-	-	-
<i>Радсело Новомосковський р-н</i>	-	-	-	-
<i>Радсело Петриківський р-н</i>	-	2	1	2011-2013
<i>Радянське</i>	-	8	1	2007-2012
<i>Раєво-Олександрівка</i>	-	-	-	-
<i>Раївка</i>	-	47	11	1997-2014
<i>Райполе Межівський р-н</i>	-	29	2	2006-2014
<i>Райполе Софіївський р-н</i>	-	1	1	2011

Ракове	-	3	1	2009-2014
Ракшівка	-	-	-	-
Ранній Ранок	-	2	1	2010-2014
Рибалки	-	-	-	-
<i>Рівне Васильківський р-н</i>	-	-	-	-
<i>Рівне Новомосковський р-н</i>	-	1	-	1999
Ровеньки	-	1	-	2012
Рогівське	-	2	1	1998-2010
Роздолля	-	2	1	1996-2012
Роздори	-	66	15	1957-2014
Рози Люксембург	-	9	2	2005-2013
Розівка	-	3	1	2009-2013
Розтання	-	-	-	-
<i>Романівка<sup>19</sup> Криворізький р-н</i>	-	3	2	2009-2014
<i>Романівка Синельниківський р-н</i>	-	1	-	2012
Романки	-	17	5	2000-2014
Росішки	-	1	-	2010
Рубанівське	1	84	29	2004-2014
Рудево-Миколаївка	-	-	-	-
Рудка	-	52	10	2004-2014
Рудничне	-	-	-	-
Русакове	-	-	-	-
Рясне	-	3	1	2006-2014
Савро	-	29	3	2007-2013
<i>Садове Апостолівський р-н</i>	-	-	-	-

<sup>19</sup> В Бд „Краєзнавство” є також інформація про с. Романівку Покровського та Софіївського районів, що відсутні в сучасному АТУ.

<i>Садове Синельниківський р-н</i>	-	-	-	-
<i>Садове Софіївський р-н</i>	-	3	2	2008-2011
<i>Садове Томаківський р-н</i>	-	-	-	-
Саївка	-	13	2	2009-2013
Саксагань	-	62	10	1953-2014
Салівка	-	2	1	2010-2011
<i>Самарське Васильківський р-н</i>	-	-	-	-
<i>Самарське Павлоградський р-н</i>	-	1	-	2012
<i>Самарське Петропавлівський р-н</i>	-	11	3	2006-2012
Самоткань	-	-	-	-
Свердловське	-	-	-	-
Свиридов	-	-	-	-
Свистунове	-	3	2	1995-2010
Свідівок	-	-	-	-
Світле, селище	-	-	-	-
Світлогірське	-	22	3	1998-2014
Свічанівка	-	-	-	-
Селянівка	-	1	-	2011
<i>Семенівка Криничанський р-н</i>	-	26	5	1961-2013
<i>Семенівка Пятихатський р-н</i>	-	-	-	-
<i>Семенівка Томаківський р-н</i>	-	3	1	2007-2012
<i>Семенівка Царичанський р-н</i>	-	-	-	-
Сергіївка <i>Апостолівський р-н</i>	-	4	-	2000-2007
Сергіївка <i>Солонянський р-н</i>	-	2	1	2013-2014
Сергіївка <i>Софіївський р-н</i>	-	15	4	2007-2013

Сергіївка <i>Томаківський р-н</i>	-	10	2	1996-2014
Сергіївка <i>Юр'ївський р-н</i>	-	2	2	2008-2012
Сидоренко	-	-	-	-
Січкарівка	-	4	-	2010-2014
Скелюватка	-	-	-	-
Скотувате <i>Новомосковський р-н</i>	-	2	2	2009-2011
Скотувате <i>Покровський р-н</i>	-	1	1	2006
Славне	-	3	1	2009-2012
Слов'янка <i>Апостолівський р-н</i>	-	1	1	2013
Слов'янка <i>Межівський р-н</i>	-	97	12	1959-204
Смоленка	-	2	2	1993-2012
Сокільське	-	-	-	-
Соколове <i>Верхньодніпров. р-н</i>	-	-	-	-
Соколове <i>Новомосковський р-н</i>	-	1 <sup>20</sup>	1	2008
Солдатське	-	-	-	-
Солов'ївка	-	-	-	-
Солоне <i>Межівський р-н</i>	-	1	-	2007
Солоне <i>Покровський р-н</i>	-	-	-	-
Солонці	-	2	-	2011-2014
Сонцеве	-	-	-	-
Сорокопанівка	-	-	-	-
Сорочине <i>Нікопольський р-н</i>	-	1	1	2001
Сорочине <i>Петриківський р-н</i>	-	1	1	2010
Соснівка	-	4	1	2013-2014

<sup>20</sup> В БД „Красзнавство” – цей запис про с. Соколове віднесено до Дніпропетровського р-ну

Сотницьке	-	2	1	1999-2013
Спаське	-	53	10	1968-2014
Спокойствіє	-	3	1	2001
Старий Колодязь	-	1	1	1997
Старі Кодаки	1	7	3	1996-2008
Старовишневецьке	-	21	3	1995-2014
Стародніпровське	-	-	-	-
Стародобровільське	-	-	-	-
Старозаводське	-	1	1	2011
Старокасянівське	-	-	-	-
Старолозуватка	-	14 <sup>21</sup>	-	2006-2015
Степ	-	-	-	-
<i>Степанівка Криничанський р-н</i>	-	8	2	1947-2010
<i>Степанівка Магдалинівський р-н</i>	-	7	3	2001-2014
<i>Степанівка Томаківський р-н</i>	-	-	-	-
Степове <i>Дніпропетров. р-н Степнянська сільрада</i>	-	18	1	1998-2014
Степове <i>Дніпропетров. р-н Степова сільрада</i>	Відсутня можливість ідентифікувати БЗ за географічною ознакою (сільрада)			
Степове <i>Покровський р-н</i>	-	-	-	-
Степове <i>Пятихатський р-н</i>	-	-	-	-
Степове <i>Софіївський р-н</i>	-	2	-	2007-2010
Степове <i>Широківський р-н</i>	-	15	3	2006-2012
Стрюківка	-	3	1	1971-2012
Суворовка	-	-	-	-

<sup>21</sup> В БД „Красназнавство” всі ці записи у рубриці „Письменники краю” (переважно, вірші)

Суворовське	-	-	-	-
Суданівка	-	2	1	2007-2013
Судівка	-	1	1	1947
Супина	-	1	-	2010
Сурське	-	1	1	1903
Сурсько-Клевцеве	-	-	-	-
Сурсько-Литовське	1	60	11	1951-2014
Сурсько-Михайлівка	-	75	12	1970-2014
Суслівка	-	2	2	2013
Суша Балка, село	-	6	1	2010-2014
Суша Калина	-	1	-	2001
Суханівка	-	-	-	_*
Сухарева Балка	-	1	-	2012
Сухий Хутір	-	-	-	-
Східне	-	-	-	-
Таврійське	-	-	-	-
Таранове	-	4	2	1947-2011
<i>Тарасівка Верхньодніпров. р-н</i>	-	2	2	1999-2001
<i>Тарасівка Криничанський р-н</i>	-	1	-	2005
Тарасівка Магдалинівський р-н <i>Почино-Софіїв. сілрада</i>	-	3	2	1960-2011
Тарасівка Магдалинівський р-н <i>Топчинська сілрада</i>	Відсутня можливість ідентифікувати БЗ за географічною ознакою (сілрада)			
Тарасівка Магдалинівський р-н <i>Шевченківська сілрада</i>				
<i>Тарасівка Межівський р-н</i>	-	6	3	2001-2014

<i>Тарасівка Софіївський р-н</i>	-	8	6	2006-2013
<i>Тарасівка Томаківський р-н</i>	-	-	-	-
<i>Тарасівка Царичанський р-н</i>	-	2	1	2010-2011
Тарасове	-	1	1	1999
Тарасо-Григорівка	-	1	1	2001
Тарасо-Шевченківка	-	-	-	-
Тельмана	-	-	-	-
Теплівка	-	4	-	2006-2013
Терни	-	-	-	-
Тернівка, с. Криворізький р-н	-	-	-	-
Тернове	-	-	-	-
Терно-Лозуватка	-	2	-	2009
Тернувате	-	-	-	-
Тернуватий Кут	-	-	-	-
<i>Тернуватка Криворізький р-н</i>	-	1	-	2008
<i>Тернуватка Софіївський р-н</i>	-	1	1	2011
Терса	-	-	-	-
Тихе	-	5	-	2010-2013
Тихий Став	-	10	1	2008-2012
Тік	-	1	-	2011
Товариський Труд	-	-	-	-
Товсте	-	1	1	2011
Токівське	-	33	6	1995-2014
Токове	-	1	-	2012
<i>Томаківка Верхньодніпров. р-н</i>	-	2	-	2011
<i>Томаківка Солонянський р-н</i>	-	-	-	-

Томаківське	-	-	-	-
Топила	-	4	2	2001-2012
Топчине	-	33	6	2001-2014
Тракторне	-	3	2	2010-2013
Третяківка	-	-	-	-
Тритузне	1	55	19	1916-2014
<i>Троїцьке Новомосковський р-н</i>	-	2	1	1999-2007
<i>Троїцьке Павлоградський р-н</i>	-	25	5	1960-2013
<i>Троїцьке Петропавлівський р-н</i>	-	29	2	1997-2014
<i>Троїцьке Пятихатський р-н</i>	-	10	5	2004-2007
<i>Троїцьке Синельниківський р-н</i>	-	2	-	1998-2012
<i>Трудове Криворізький р-н</i>	-	-	-	-
<i>Трудове Криничанський р-н</i>	-	-	-	-
<i>Трудолюбівка Магдалинівський р-н</i>	-	2	2	2008
<i>Трудолюбівка Пятихатський р-н</i>	-	1	1	1965
<i>Трудолюбівка Солонянський р-н</i>	-	-	-	-
<i>Трудолюбівка Софіївський р-н</i>	-	-	-	-
<i>Трудолюбівка Широківський р-н</i>	-	-	-	-
Тургенівка	-	3	-	2001-2014
Турове	-	6	1	2000-2014
Удачне	-	1	-	2007
<i>Українка, с-ще Апостолівський р-н</i>	-	16	1	2006-2013
<i>Українка Криничанський р-н</i>	-	12	1	1997-2013
<i>Українка Межівський р-н</i>	-	9	-	1997-2012



Українка Софіївський р-н	-	-	-	-
Українське, с-ще Петропавлівський р-н	-	13	1	1999-2014
Українське Юрївський р-н	-	-	-	-
Улянівка <sup>22</sup> Васильківський р-н	-	7	3	1998-2012
Улянівка Криничанський р-н	-	-	-	-
Улянівка Нікопольський р-н	-	-	-	-
Улянівка Петриківський р-н	-	5	2	2005-2013
Улянівка Юрївський р-н	-	-	-	-
Урожайне	-	1	1	2011
Успенівка	-	2	1	2001-2009
Усть-Кам'янка	1	5	3	1953-2007
Федорівське Межівський р-н	-	2	-	2001-2014
Федорівське Юрївський р-н	-	-	-	-
Філія	-	1	1	2014
Хащеве	-	6	2	1998-2014
Хвилі	-	-	-	-
Хижине	-	1	-	2007
Хмельницьке	-	-	-	-
Холодіївка	-	25	2	1999-2014
Хороше <sup>23</sup> Петропавлівський р-н	-	76	7	1947-2014
Хороше Покровський р-н	-	-	-	-
Хорошеве	-	2	-	2012
Христофорівка	-	25	3	1945-2014

<sup>22</sup> (В БД є також назва „Улянівка”)

<sup>23</sup> 1940-1950-і роки – переважно вірші з газети „Зоря”.

Хутірське	-	20	4	1998-2014
Хуторо-Губиниха	-	-	-	-
Хуторо-Чаплине <sup>24</sup>	-	34	3	2006-2014
Цвіле	-	1	-	2011
Цвіткове	-	-	-	-
Цибульківка	-	6	2	2011-2014
Циганівка	-	4	1	2001-2014
Цикове	-	5	1	1999-2013
Чабанове	-	-	-	-
Чайки	-	-	-	-
<i>Чапаєвка Криворізький р-н</i>	-	-	-	-
<i>Чапаєвка Криничанський р-н</i>	-	1	1	2012
<i>Чапаєвка Широківський р-н</i>	-	7	1	2006-2011
<i>Чаплинка Петриківський р-н</i>	-	44	12	1996-2012
<i>Чаплинка<sup>25</sup> Юрівський р-н</i>	-	22	5	2001-2014
Чаус	-	-	-	-
Чепине	-	-	-	-
Червона Балка	-	1	1	2008
Червона Гірка	-	-	-	-
Червона Деріївка	-	-	-	-
<i>Червона Долина Васильківський р-н</i>	-	1	-	2011
<i>Червона Долина Павлоградський р-н</i>	-	-	-	-
Червона Зірка	-	-	-	-
Червона Колона	-	2	-	2008-2012

<sup>24</sup> В БД „Красназнавство” географічна рубрика має кілька варіантів: Хуторо-Чаплине, село; Хуторо-Чаплине, селище; Хуторо-Чаплинське, село; Хуторо-Чаплине.

<sup>25</sup> В БД „Красназнавство” є також записи про Чаплинку Царичанського району.

Червона Нива	-	-	-	-
Червона Орілька	-	-	-	-
Червона Поляна	-	-	-	-
Червона Українка	-	1	-	1996
<i>Червоне Криворізький р-н</i>	-	11	-	2007-2014
<i>Червоне Криничанський р-н</i>	-	-	-	-
<i>Червоне Солонянський р-н</i>	-	-	-	-
<i>Червоне Широківський р-н</i>	-	5	-	2003-2014
Червоне Поле	-	-	-	-
Червоний Лиман	-	3	-	2008-2011
Червоний Маяк	-	8	1	2006-2014
Червоний Орлик	-	1	1	2008
Червоний Плугатар	-	1	1	2008
Червоний Прапор	-	1	1	2013
Червоний Промінь	-	12	2	1997-2013
Червоний Ранок	-	-	-	-
Червоний Садок	-	-	-	-
Червоний Став	-	-	-	-
Червоний Тік	-	6	2	1999-2011
<i>Червоний Яр Криничанський р-н</i>	-	-	-	-
<i>Червоний Яр Пятихатський р-н</i>	-	1	1	2008
<i>Червоний Яр Солонянський р-н</i>	-	-	-	-
<i>Червоний Яр Софіївський р-н</i>	-	6	1	2005-2011
<i>Червоний Яр Томаківський р-н</i>	-	1	-	2007
Червоні Поди	-	-	-	-
Червоноармійське	-	-	-	-

Червоноіванівка	-	18	-	1998-2014
Червонокам'яне	-	-	-	-
Червонопартизанське	-	2	1	2010-2014
Червоноукраїнка	-	3	-	2012
Чернече	-	-	-	-
Чернеччина	-	30	4	2002-2014
Чернігівка	-	-	-	-
Чернявщина	-	22	5	2006-2014
Чигринівка	-	-	-	-
Чистопіль	-	21	2	1998-2013
Чкалове	-	36	9	1967-2013
<i>Чкаловка Верхньодніпров. р-н</i>	-	-	-	-
<i>Чкаловка Криворізький р-н</i>	-	10	2	2002-2014
Чорненкове	-	1	1	2007
Чорноглазівка	-	12	2	1995-2014
Чорнопарівка	-	2	1	2001-2012
Чувиліне	-	1	1	2013
Чугуєве	-	-	-	-
<i>Чумаки Дніпропетр. р-н</i>	-	32	-	1995-2013
<i>Чумаки Петропавлівський р-н</i>	-	7	2	1997-2014
<i>Чумаки П'ятихатський р-н</i>	-	15	3	2008-2014
<i>Чумаки Томаківський р-н</i>	-	33	5	2006-2014
Шандрівка	-	6	3	2005-2012
Шарівка	-	7	3	1998-2009
Шахтар	-	-	-	-
Шведове	-	-	-	-
Шевське	-	15	2	2007-2014

Шевченка	-	-	-	-
Шевченківка	-	19	4	2006-2014
<i>Шевченківське Васильківський р-н</i>	-	-	-	-
<i>Шевченківське Синельниківський р-н</i>	-	4	2	1956-2010
Шевченко <i>Апостолівський р-н</i>	-	-	-	-
Шевченко <i>Васильківський р-н</i>	-	-	-	-
Шевченко, с-ще <i>Дніпропетровський р-н</i>	-	16	8	1950-2014
<i>Шевченкове Васильківський р-н</i>	-	47	4	2005-2014
<i>Шевченкове Криворізький р-н</i>	-	1	1	2013
<i>Шевченкове Нікопольський р-н</i>	-	6	3	2006-2014
Шев`якине	-	22	-	2009-2014
Шестипілля	-	3	2	1999-2011
Шестірня	-	61	9	1996-2013
Широка Балка	-	-	-	-
Широка Дача	-	-	-	-
Широка Долина	-	-	-	-
<i>Широке Васильківський р-н</i>	-	2	-	2010-2011
<i>Широке Верхньодніпров. р-н</i>	-	3	1	2011-2012
<i>Широке Криворізький р-н</i>	-	26	6	1998-2014
<i>Широке Солонянський р-н</i>	-	41	5	2002-2014
Широкополе	-	2	1	2010-2014
Широкосмоленка	-	-	-	-
Широчани	-	11	-	2009-2014
Шишкине	-	-	-	-

Шмакове	-	-	-	-
Шолохове	-	31	5	1944-2014
<i>Шульгівка Петриківський р-н</i>	-	26	5	1947-
<i>Шульгівка Солонянський р-н</i>	-	4 <sup>26</sup>	-	2012-2013
Щербинівка	-	-	-	-
Южне (с. Южное Нікоп. р-ну)	-	2	-	2003-2008
<i>Юр'ївка Межівський район</i>	-	1	-	2006
<i>Юр'ївка Царичанський р-н</i>	-	13	4	2006-2014
Юр'ївське	-	-	-	-
Яблунове	-	-	-	-
<i>Яблунівка Покровський р-н</i>	-	-	-	-
<i>Яблунівка Широківський р-н</i>	-	1	-	2011
<i>Яблунівка Юр'ївський р-н</i>	-	-	-	-
Явдотівка	-	2	2	1990-2011
Явдохівка	-	-	-	-
Ягідне	-	2	1	1999-2011
Якимівка	-	10	6	2011-2013
Яковлівка	-	4	1	2009-2013
Январське	-	2	1	1998-2013
Ярок	-	-	-	-
Ясне	-	-	-	-
<b>Всього</b>	<b>43</b>	<b>12512</b>	<b>2647</b>	

<sup>26</sup> Всі БЗ присвячені одній темі – газифікації села.

## Кількість видань і публікацій про міста і села Миколаївщини в ЕК і БД

## Миколаївської ОУНБ

Умовні позначення<sup>27</sup>:

- 1 - БД бібліографічних описів статей з періодичних видань;  
 2 - БД розпоряджень Голови Миколаївської держадміністрації;  
 3 - БД корпоративний каталог бібліотек міста;  
 4 - БД Корпоративний каталог районних ЦБ області;  
 5 - БД Галузевих програм розвитку регіону;  
 6 - БД Центру європейської інформації.

Назва населеного пункту (ключове слово, рубрика в ЕК, БД)	Число БЗ в ЕК	Число БЗ в краєзнавчій БД	Число БЗ в інших БД	В тому числі в рубриці „Історія”	Хронологічні межі інформаційних джерел
1	2	3	4	5	6
<b>2.1. обласний центр</b>					
Миколаїв	803	4983	1 - 2252; 2 - 6200; 3 - 27; 5 - 84	545	1862-2014
Николаев	846	2550	1 - 1733; 3 - 18; 4 - 244	253	
	1649	7533/18091 <sup>28</sup>	10558	798	

<sup>27</sup> В 4-ій графі напроти номера кожної БД – число БЗ, знайдених про даний населений пункт

<sup>28</sup> Число за рисою – загальна сума БЗ 3-ї та 4-ї граф

**2.2 міста обласного значення**

Вознесеньк	6	127	1 – 82; 2 – 62; 3 – 1; 4 – 271.	74	1914-2014
Вознесеньк	11	27	1 – 20; 4 – 135	5	
Очаків	18	119	1 – 108; 2 – 49; 3 – 4; 4 – 15.	43	1992-2014
Очаков	29	123	1 – 114; 3 – 4; 4 – 7.	15	
Первомайськ	5	212	1 – 133; 2 – 73; 3 – 4; 4 – 981.	117	1998-2014
Первомайск	4	18	1 – 8; 2 – 1; 4 – 2.	15	
Южноукраїнськ	3	45	1 – 42; 2 – 13; 4 – 2	44	2000-2014
Южноукраїнск	2	5	1 – 4; 4 – 4	3	
	78	676/2815	2139	316	



<b>2.3 міста районного значення</b>					
Баштанка	2	36	1 – 30; 2 – 8; 4 – 21	33	1997-2013
Нова Одеса	1	24	1 – 23; 2 – 3; 4 – 10;	3	2001-2014
Новая Одесса	-	1	1 – 1	-	
Новий Буг	1	17	1 – 18; 2 – 14; 4 – 1	2	2002-2009
Новый Буг	1	-	4 – 1	-	
Снігурівка	-	12	1 – 13; 2 – 5; 4 – 1	11	2003-2014
	5	90/239	149	49	
<b>2.4 селища міського типу</b>					
Арбузинка	-	7	1 – 5; 2 – 4; 4 – 116;	-	2003-2013
Березанка	-	-	4 – 17	1	2000-2011
Березнегувате	9	34	1 – 24; 2 – 10; 4 – 27	9	2002-2014
Братське	4	8	1 – 9;	8	1998-2013
Братское	3	-	-	-	
Веселинове	-	10	1 – 5; 4 – 245	11	2002-2014

Воскресенське	-	3	1 – 1 2 – 13 4 – 1	1	2004-2009
Врадіївка	-	15	1 – 8 4 – 4	15	2002-2014
Врадиевка	1	2	-	-	
Доманівка	-	5	1 – 3	1	2002-2014
Єланець	7	30	1 – 18 2 – 18 3 – 2 4 – 272 4 – 1	4 -	2007-2014
Єланец	3	1			
Казанка	-	18	1 – 14 4 – 21	18	2001-2013
Костянтинівка	-	3	1 – 1 2 – 4 4 – 9	-	2004-2012
Криве Озеро	-	11	1 – 9 2 – 2 4 – 9	11	2001-2014
Кудрявцівка	-	-	4 – 11	-	2010-2012
Олександрівка	-	3	1 – 2 2 – 6 4 – 10	1	2003-2014
Ольшанське	-	-	2 – 8 4 – 25	1	2011-2013
Ольшанское	1	1	-	1	2012 ? так у каталозі

Первомайське	-	-	2 – 1	-	2007
Підгородна	-	-	4 – 1	1	2012
	27	151/1087	936	82	
<b>2.5 села</b>					
Агрономія	-	-	4 – 4	4	2011-2012
Адамівка	-	-	-	-	
Акмечетські Ставки	-	-	-	-	
Актове	-	-	4 – 1	1	2011
Анастасівка	-	-	4 – 1	1	?
Анатолівка	-	3	1 – 1 4 – 1	1	2002-2004
Андрієво-Зорине	-	-	-	-	
Андріївка с-ще (Баштанський р-н)	-	1	1 – 1 4 – 2	3	2002-2014
Андріївка (Березанський р-н)	-	-	-	-	
Андріївка (Казанківський р-н)	-	-	-	-	
Андріївка (Миколаївський р-н)	-	2	4 – 2	2	2012-2013
Андрійчикове	-	-	-	-	
Анетівка	-	-	4 – 1	1	2005
Антонівка (Братський р-н)	-	-	2 – 2 4 – 1	-	2008-2011
Антонівка (Доманівський р-н)	-	-	-	-	Не вказані райони
Антонівка (Новобузький р-н)	-	-	-	-	
Антонівка (Новоодеський р-н)	-	-	-	-	
Антонове	-	-	-	-	
Антонопіль	-	-	-	-	
Артемівка	-	-	-	-	

Архангельське	-	-	-	-	
Афанасіївка	-	1	-	1	2014
Багачівка	-	-	2 – 1	-	2009
Бакай	-	-	-	-	
Баланове	-	-	-	-	
Баловне	1	5	1 – 1 2 – 8	3	2004-2013
Бандурка с-ще	-	-	4 – 3	-	2001-2013
Баратівка (Новобузький р-н)	-	-	-	-	
Баратівка (Снігурівський р-н)	-	-	-	-	
Бармашове	1	4	1 – 1 4 – 3	3	2006-2014
Безводне	-	-	4 – 3	2	2011
Безіменне	-	-	-	-	
Березань	-	-	-	-	
Березнегувате с-ще	-	-	-	-	
Березнегуватське	-	1	2 – 2 4 – 1	1	2008-2014
Берізки	-	-	2 – 1 4 – 1	1	2010-2013
Бессарабка	-	-	-	-	
Біла Криниця	-	-	-	-	
Білівка	-	-	-	-	
Білоусівка	-	1	1 – 1 4 – 2	1	2003-2012
Білоцерківка	-	-	-	-	
Біляєве	-	-	-	-	
Благодатне (Арбузинський р-н)	-	1	2 – 1	6	2011-2012

			4 – 9		
Благодатне (Очаківський р-н)	-	-	-	-	
Бобрик	-	-	-	-	
Богданівка (Бережанський р-н)	-	-	-	-	
Богданівка (Доманівський р-н)	-	3	1 – 4	3	2002-2008
Богданівське	-	-	-	-	
Богемка	-	2	1 – 2	2	2003-2004
Богодарівка	-	-	-	-	
Богомази	-	-	-	-	
Богородицьке	-	-	1 – 1	-	2005
Богословка	-	-	-	-	
Болгарка	-	-	-	-	
Болеславчик	-	1	1 – 1 4 – 9	2	2001-2013
Бондарівка	-	1	1 – 1 4 – 1	1	2003
Братолюбівка	-	-	-	-	
Брід	-	-		-	
Бугорок	-	-	-	-	
Бузоварове	-	-	-	-	
Бузьке (Арбузинський р-н)	У БД 4 зазначені 6 записів, що неможна ідентифікувати за географічною рубрикою.				2008-2012
Бузьке (Вознесенський р-н)	-	1	2 – 2	1	2008-2013
Бузьке (Новоодеський р-н)	-	2	1 – 1	1	2003-2012
Булацелове	-	-	-	-	
Бурилове	-	-	4 – 2	2	2013
Бурханівка	-	-	-	-	

Бурячки	-	-	1 – 1	-	2008
Вавилове	-	2	1 – 1	2	2002-2009
Варюшине	-	-	2 – 1	-	2012
Василівка (Березанський р-н)	-	-	-	-	
Василівка (Березнегуватський р-н)	-	-	-	-	
Василівка (Вознесенський р-н)	-	-	4 – 1	-	2008
Василівка (Очаківський р-н)	-	1	1 – 1	-	2004
Василівка (Снігурівський р-н)	-	1	1 – 1	-	2004
Васильки с-ще	-	-	-	-	
Велика Мечетня	-	2	1 – 2 4 – 1	2	2003-2008
Велике Артакове	-	-	-	-	
Великовеселе	-	-	4 – 2	-	2011
Великоолександрівка	-	1	1 – 1	1	2004
Великопілля	-	-	-	-	
Великосербулівка	-	1	1 – 1	-	2003
Великофедорівка	-	-	-	-	
Велідарівка	-	-	-	-	
Вербова Балка	-	-	-	-	
Вербове	-	-	-	-	
Весела Балка	-	-	4 – 1	-	2011
Веселе (Березнегуватський р-н)	-	-	-	-	
Веселе (Доманівський р-н)	-	-	-	-	
Веселе (Новоодеський р-н)	-	-	-	-	
Веселий Кут (Березнегуватський	-	-	-	-	

р-н)					
Веселий Кут (Казанківський р-н)	-	-	-	-	
Веселий Лан	-	-	-	-	
Веселий Поділ (Єланецький р-н)	-	-	-	-	
Веселий Поділ (Новобузький р-н)	-	-	-	-	
Веселий Поділ (Новобузький р-н Новомиколаївська сільрада)	-	-	-	-	
Веселий Роздол (Братський р-н)	-	-	-	-	
Веселий Роздол (Вознесенський р-н)	-	-	-	-	
Весняна Квітка	1	-	-	1	2010
Весняне с-ще	-	1	4 – 5	1	2011-2014
Виноградівка (Баштанський р-н)	-	2	1 – 1	1	2003-2008
Виноградівка (Веселинівський р-н)	-	-	-	-	
Виноградне	-	-	-	-	
Виноградний Сад	-	-	-	-	
Виноградний Яр	-	1	1 – 1	1	2002
Висока Гора	-	-	-	-	
Висунськ	1	2	1 – 1 2 – 1 4 – 4	2	2002-2010
Висунь с-ще	-	-	-	-	
Вишневе	-	-	-	-	
Вівсянівка	-	-	-	-	
Вікторівка (Березанський р-н)	-	1	1 – 1	-	2004
Вікторівка (Братський р-н)	-	-	-	-	
Вікторівка	-	-	-	-	

(Доманівський р-н)					
Вільна Поляна	-	-	-	-	
Вільне Запоріжжя	-	1	1 – 1	-	2003
Вільний Яр	-	-	-	-	
Вітрове	-	-	-	-	
Водник с-ще	-	-	-	-	
Водяне	-	-	-	-	
Водяно-Лорине	1	2	1 – 1 4 – 2	2	2004-2014
Воєводське	-	-	4 – 8	-	2011-2012
Вознесенське с-ще	-	-	-	-	
Возсіятське	-	4	4 – 2	4	2008-2014
Вокзал	-	-	-	-	
Волна	-	-	-	-	
Володимирівка (Доманівський р-н Володимирівська сільрада)	-	-	-	-	
Володимирівка (Доманівський р-н Щасливська сільрада)	-	-	-	-	
Володимирівка (Казанківський р-н)	-	4	1 – 1	4	2002-2009
Володимирівка (Новобузький р-н)	-	-	-	-	
Володимирівка (Очаківський р-н)	-	-	-	-	
Володимиро- Павлівка	-	-	-	-	
Воля (Арбузинський р-н)	-	-	-	-	
Воля (Доманівський р-н)	-	-	-	-	
Воля (Казанківський р-н)	-	-	-	-	
Воровське	-	-	-	-	



Воронине	-	-	-	-	
Воронівка (Веселинівський р-н)	-	-	4 – 1	-	2011
Воронівка (Вознесенський р-н)	-	-	4 – 2	-	2012-2013
Воронцівка	-	-	2 – 1	-	2001
Гаївське	-	-	-	-	
Галаганівка (Снігурівський р-н Баратівська сільрада)	2	2	1 – 3	2	2004-2014
Галаганівка (Снігурівський р-н Нововасилівська сільрада)	Неможливо ідентифікувати до якої сільради відносяться села				
Галицинове	-	2	1 – 1 2 – 1 4 – 1	2	2001-2014
Гамове	-	-	2 – 1	-	2003
Ганнівка (Березанський р-н)	-	-	-	-	
Ганнівка (Братський р-н)	-	-	-	-	
Ганнівка (Новобузький р-н)	-	-	-	-	
Генівка	-	-	4 – 1	-	2012
Глибоке	-	-	-	-	
Глюгове	-	-	-	-	
Голоскове	-	-	-	-	
Горожене	-	-	-	-	
Горохівка с-ще	-	-	-	-	
Горохівське	-	-	-	-	
Горянка	-	-	-	-	
Градівка	-	-	-	-	
Гражданівка	-	-	-	-	
Гражданка	-	-	-	-	

Гребеники	-	-	4 – 2	-	2011
Грейгове с-ще	-	-	4 – 5	-	2006-2011
Гречанівка	-	-	2 – 1	-	2008
Грибоносове	-	-	-	-	
Григорівка (Братський р-н)	-	-	4 – 1		2011
Григорівка (Веселинівський р-н)	Неможливо ідентифікувати до якого району належить село				
Григорівка (Єланецький р-н)	-	-	-	-	
Григорівка (Новобузький р-н)	-	-	-	-	
Григорівське	-	-	4 – 2	-	2011
Грушівка	-	-	4 – 16	2	2010-2013
Гуляйгородок	-	-	-	-	
Гуляницьке	-	-	-	-	
Гур'ївка	-	12	1 – 2 4 – 2	9	2001-2014
Данилівка	-	-	4 – 1	-	2012
Дарниця	-	-	-	-	
Дворянка	-	-	-	-	
Димівське	-	-	4 – 2	-	2011
Діброва	-	-	-	-	
Дільниче с-ще	-	-	2 – 1	-	2005
Дмитрівка (Березанський р-н)	-	-	2 – 1	-	2007
Дмитрівка (Вознесенський р-н)	-	-	-	-	
Дмитрівка (Казанківський р-н)	-	-	-	-	
Дмитрівка (Очаківський р-н)	-	-	-	-	
Дмитро-Білівка	-	-	4 – 2	-	2011-2012
Дніпровське	-	-	-	-	

Добра Воля	-	1	1 – 1	-	2003
Добра Криниця	-	-	-	-	
Добра Надія	-	-	2 – 1	-	2003
Добре (Баштанський р-н)	-	1	-	1	2014
Добре (Березнегуватський р-н) с-ще	-	-	-	-	
Добровільське с-ще	-	-	-	-	
Доброжанівка	-	1	1 – 1 4 – 1	1	2002
Доброкам'янка	-	-	-	-	
Довга Пристань	-	-	4 – 8	-	2011-2013
Довжанка	-	-	-	-	
Довженки	-	-	-	-	
Дорошівка	-	1	1 – 1 4 – 9	-	2004-2013
Дружелюбівка	-	-	-	-	
Елеваторне с-ще (Березанський р-н Василівська сільрада)	-	-	-	-	
Елеваторне с-ще (Березанський р-н Матіясівська сільрада)	-	-	-	-	
Євгенівка	-	2	-	2	2002-2008
Єгорівка	-	-	-	-	
Єлизаветівка (Березанський р-н)	-	-	-	-	
Єлизаветівка (Братський р-н)	-	-	-	-	
Єлизаветівка (Снігурівський р-н)	-	-	-	-	
Єрмолаївка с-ще	-	-	-	-	

Єрмолівка	-	-	-	-	
Єфремівка	-	-	-	-	
Жовтень (Казанківський р-н)	-	-	-	-	
Жовтень (Очаківський р-н)	-	-	-	-	
Жовтневе (Врадіївський р-н)	-	-	-	-	
Жовтневе (Доманівський р-н)	-	1	-	-	2004
Жовтневе с-ще (Миколаївський р-н)	-	-	-	-	
Жовтневе (Новобузький р-н Новобузька міськрада)	-	-	-	-	
Жовтневе (Новобузький р-н Вільнозапорізька сільрада)	-	-	-	-	
Жовтневе (Первомайський р-н)	-	-	4 – 7	-	2011-2013
Журівка	-	-	-	-	
Забари	-	-	-	-	
Загальна Користь	-	-	-	-	
Зайве	-	-	4 – 1	-	2011
Зайчівське с-ще	-	-	-	-	
Зарічне	-	1	4 – 1	1	2009-2011
Засілля с-ще	-	-	-	-	
Захарівка	-	-	-	-	
Зброшкове	-	-	-	-	
Звенигородка	-	-	-	-	
Зелена Левада	-	-	-	-	
Зелена Поляна	-	-	-	-	

Зелене (Веселинівський р-н)	-	-	4 – 2	-	2010-2011
Зелене (Миколаївський р-н)	-	-	1 – 1	-	2010
Зелений Гай (Баштанський р-н Кашперо-Миколаївська сілрада)	-	-	-	-	
Зелений Гай (Баштанський р-н Новосергіївська сілрада)	-	-	-	-	
Зелений Гай (Березнегуватський р-н)	-	-	-	-	
Зелений Гай (Доманівський р-н)	-	-	-	-	
Зелений Гай (Жовтневий р-н)	-	-	-	-	
Зелений Гай (Миколаївський р-н)	-	-	4 – 2	-	2011
Зелений Клин	-	-	-	-	
Зелений Яр (Баштанський р-н)	-	-	-	-	
Зелений Яр (Братський р-н)	-	-	-	-	
Зелений Яр (Доманівський р-н)	-	-	-	-	
Зелений Яр с-ще (Миколаївський р-н )	-	-	4 – 7	-	2011-2013
Зелені Кошари	-	-	4 – 5	-	2011-2013
Зимницьке	-	-	-	-	
Знам'янка	-	-	-	-	
Зоря (Веселинівський р-н)	-	-	-	-	
Зоря (Вознесенський р-н)	-	-	-	-	

Зоря (Жовтневий р-н)	-	-	-	-	
Зоря (Казанківський р-н)	-	-	-	-	
Знам'янка с-ще	-	-	-	-	
Іванівка (Арбузинський р-н)	-	-	4 – 3	-	2011-2012
Іванівка (Веселинівський р-н Кубряцька сільрада)	-	-	-	-	
Іванівка (Веселинівський р-н Луб'янська сільрада)	-	-	-	-	
Іванівка (Врадіївський р-н)	-	-	-	-	
Іванівка (Доманівський р-н)	-	-	-	-	
Іванівка (Єланецький р-н)	-	-	-	-	
Іванівка с-ще (Кривоозерський р-н)	-	-	-	-	
Іванівка (Миколаївський р-н)	-	-	4 – 4	-	2011
Іванівка (Очаківський р-н)	Зазначені ще 5 записів, які неможливо ідентифікувати за районом у БД 4. 2011-2013				
Іванівка с-ще (Первомайський р-н)	-	-	4 – 7	1	2011-2013
Івано-Кепине	-	-	-	-	
Івано-Федорівка	-	-	-	-	
Ізбашівка	-	-	-	-	
Іллічівка	-	-	-	-	
Інгулка	-	-	4 – 1	1	2012
Їжицьке	-	-	-	-	
Йосипівка	-	-	-	-	

Кавказ	-	3	1 – 4	1	2003-2004
Кавуни с-ще	-	-	4 – 4	-	2011
Казанка с-ще	-	-	-	-	
Казаринське	-	-	-	-	
Калабатине	-	-	-	-	
Калачеве	-	-	-	-	
Калинівка (Березнегуватський р-н)	-	-	-	-	
Калинівка (Веселинівський р-н)	-	-	-	-	
Калинівка (Доманівський р-н)	-	-	-	-	
Калинівка (Єланецький р-н)	-	-	-	-	
Калинівка (Жовтневий р-н)	-	1	1 – 1 2 – 1	-	2002-2007
Калуга	-	-	-	-	
Кам'яна Балка (Вознесенський р-н)	-	-	-	-	
Кам'яна Балка (Миколаївський р-н)	-	-	-	-	
Кам'яне	-	-	-	-	
Кам'яний Міст с-ще (Первомайський р-н Кам'яномостівська сільрада)	-	-	-	-	
Кам'яний Міст (Первомайський р-н Кодимська сільрада)	-	-	-	-	
Кам'янка (Єланецький р-н)	При стандартному пошуку виходять БД із записами, але неможливо їх перевірити				
Кам'янка (Новоодеський р-н)	-	-	-	-	

Кам'янка (Очаківський р-н)	-	-	-	-	
Кам'яно-Костувате	-	-	-	-	
Кам'янопіль	-	-	-	-	
Кам'януватка	-	-	-	-	
Кандибине	-	1	1 – 1 4 – 1	1	2004
Капітанка	-	-	-	-	
Капустине с-ще	-	-	-	-	
Карликівка	-	-	-	-	
Карлівка	-	1	-	1	2012
Каталіне	-	-	-	-	
Катеринівка (Баштанський р-н)	1 Не вказаний район	1	-	1	2010
Катеринівка (Веселинівський р-н)	-	3	4 – 5	3	2009-2013
Катеринка	2	-	4 – 10	-	2006-2013
Каширівка	-	-	2 – 1 4 – 3	-	2007-2012
Кашперо- Миколаївка	-	1	-	1	2013
Квітневе с-ще	-	-	-	-	
Києво- Олександрівське	-	-	-	-	
Київське	-	-	-	-	
Кир'янівка	-	-	-	-	
Киселівка	-	-	-	-	
Кімівка	-	-	-	-	
Кінецьпіль	-	1	4 – 17	1	2011-2013
Кірове	-	2	4 – 5	-	2011-2014
Кіровка	-	-	-	-	



Климівка с-ще	-	-	-	-	
Кобзарці	-	-	2 – 2	-	2007-2012
Коблеве	-	21	1 – 13 2 – 2	-	2001-2014
Ковалівка (Врадіївський р-н)	У БД 4 є 7 записів, але не вказані райони				2013
Ковалівка (Сланецький р-н)	-	1	1 – 1	1	2002
Ковалівка (Миколаївський р-н)	-	2	1 – 1 2 – 1 4 – 4	-	2003-2011
Козирка	-	1	1 – 1 2 – 1 4 – 1	-	2002-2014
Козлівка	-	-	-	-	
Козубівка	1	2	1 – 1 4 – 1	2	2006-2010
Коларівка с-ще	-	-	-	-	
Коломіївка	-	-	-	-	
Колос Добра	-	-	-	-	
Колосівка	-	-	-	-	
Комісарівка	-	-	-	-	
Комсомольське (Жовтневий р-н)	У БД 4 є 4 записи, але не вказаний район				2013
Комсомольське с-ще (Миколаївський р-н)	-	-	4 – 4	-	2011
Копані (Доманівський р-н)	-	-	-	-	
Копані с-ще (Казанківський р-н)	-	-	-	-	
Копи	-	-	-	-	
Корчине	-	-	4 – 1	-	2011

Костичі	-	-	2 – 2	-	2007-2012
Костувате	-	-	-	-	
Костянтинівка с-ще (Арбузинський р-н)	-	2	1 – 1 2 – 2 4 – 5	1	2004
Костянтинівка (Баштанський р-н)	У БД 4 є 4 записи, але не вказаний район				2011
Костянтинівка (Жовтневий р-н)	-	-	-	-	
Костянтинівка (Новоодеський р-н)	-	-	2 – 2	-	2006-2013
Котляреве	-	1	1 – 1	1	2003
Коштове	-	-	-	-	
Красне	-	-	-	-	
Красне Знам'я с-ще	-	-	-	-	
Красненьке	-	1	-	1	2009
Краснівка	-	-	-	-	
Краснопілля	-	1	1 – 1 4 – 2	1	2002-2012
Краснопіль	-	-	2 – 2 4 – 1	-	2004-2014
Красноярка	-	-	-	-	
Кременівка	-	-	4 – 4	-	2010-2011
Крива Балка	-	-	4 – 5	3	2011-2013
Крива Пустош	-	-	1 – 1	-	2011
Криве Озеро Друге	-	-	2 – 1	-	2007
Криворіжжя	-	-	1 – 4 4 – 1	1	2011-2013
Криворучка	-	-	-	-	

Кримка	1	6	1 – 3 2 – 1 4 – 17	7	2002-2014
Кринички	-	-	1 – 1 2 – 2 4 – 5	2	2002-2013
Кротівка	-	-	-	-	
Крутоярка с-ще	-	-	4 – 1	1	2013
Кубряки	-	-	4 – 1	-	2012
Кудрявське	-	-	-	-	
Кузнецове	-	1	1 – 1 2 – 1	1	2006-2010
Куйбишеве	-	-	2 – 1 4 – 3	-	2004-2013
Куйбишевка (Доманівський р-н)	-	-	-	-	
Куйбишевка (Єланецький р-н)	-	2	4 – 1	2	2013-2014
Кумарі (Врадіївський р-н)	-	-	4 – 2	-	2012
Кумарі (Первомайський р-н)	-	-	2 – 1 4 – 12	-	2008-2013
Купріянівка с-ще	-	-	-	-	
Куріпчине	-	-	-	-	
Курячі Лози	-	4	2 – 1 4 – 1	5	2006-2014
Кутузівка	-	-	-	-	
Куцуруб	-	-	2 – 6 4 – 1	-	2010-2014

Лагодівка	-	-	2 – 1 4 – 2	-	2008-2012
Лазарівка	-	-	-	-	
Леніне (Баштанський р-н)	-	-	-	-	
Леніне (Кривоозерський р-н)	-	1	4 – 1	-	2009-2013
Ленінка	-	-	2 – 1	-	2010
Лепетуха	-	-	-	-	
Лимани (Березанський р-н)	-	-	-	-	
Лимани (Жовтневий р-н)	-	1	2 – 1 4 – 1	-	2003-2007
Лиманне	-	-	-	-	
Лиманське	-	-	-	-	
Лиманці	-	-	-	-	
Лиса Гора	1	5	4 – 28	6	2006-2014
Лисянка	-	-	-	-	
Лідіївка	-	1	1 – 1	-	2001
Лісове (Братський р-н)	-	-	-	-	
Лісове с-ще (Казанківський р-н)	-	-	-	-	
Лобріївка	-	-	-	-	
Лозове	-	-	-	-	
Лозуватка	-	-	-	-	
Лоцькине с-ще (Баштанський р-н)	-	2	1 – 2	1	2003-2004
Лоцькине (Новобузький р-н)	-	-	-	-	
Луб'янка	-	-	-	-	

Лугове	-	-	-	-	
Луканівка	-	-	4 – 1	-	2011
Лукашівка	-	-	4 – 5	3	2011-2013
Лук'янівка	-	-	-	-	
Лупареве	-	4	1 – 1	4	2004-2014
Луч с-ще	-	-	2 – 1	-	2004
Львів	-	-	-	-	
Любарка	-	-	-	-	
Любимівка	-	-	-	-	
Любине	-	-	-	-	
Люблине	-	-	-	-	
Любоіванівка	-	-	4 – 2	-	2011-2012
Любомирівка (Березненгуватський р-н)	-	-	-	-	
Любомирівка (Казанківський р-н)	-	-	-	-	
Людмилівка с-ще	-	-	-	-	
Мазурове	-	-	4 – 3	-	2011-2013
Майорівка	-	1	1 – 1	-	2002
Майське	-	-	-	-	
Макарове	-	-	-	-	
Макієве	-	-	-	-	
Максимівка (Новобузький р-н)	-	-	-	-	
Максимівка (Снігурівський р-н)	-	-	-	-	
Мала Багачівка	-	-	-	-	
Мала Врадіївка	-	-	-	-	
Мала Ганнівка	-	-	-	-	

Мала Мечетня	-	2	1 – 2 2 – 1 4 – 3	3	2008 - 2013
Малахове	-	-	4 – 1	-	2012
Маліївка	-	-	-	-	
Маловарварівка с-ще	-	-	-	-	
Малодворянка	-	-	-	-	
Маложенівка	-	1	4 – 1	-	2013
Маломихайлівське	-	-	-	-	
Малосербулівка	-	-	-	-	
Малосолоне	-	-	4 – 2	-	2013
Малоукраїнка	-	-	2 – 1 4 – 1	-	2006-2013
Малофедорівка	-	-	-	-	
Манне	-	-	-	-	
Маринівка	-	2	1 – 3	2	2003-2014
Мар'ївка (Баштанський р-н)	-	-	-	-	
Мар'ївка (Доманівський р-н)	-	-	-	-	
Марківка	-	-	-	-	
Мартинівське с-ще (Вознесенський р-н Прибужанська сільрада)	-	-	4 – 1	Неможливо ідентифікува ти географію	2008
Мартинівське с. (Вознесенський р-н Прибужанська сільрада)	-	-	-	-	
Мар'янівка (Арбузинський р-н)	-	-	-	-	
Мар'янівка (Баштанський р-н)	-	-	-	-	

Мар'янівка (Врадіївський р-н)	-	-	-	-	
Мар'янівка (Казанківський р-н)	-	-	-	-	
Матіасове	-	-	-	-	
Матроно-Василівка	-	-	-	-	
Матросівка	-	-	4 – 1	-	2011
Мефодіївка	-	-	-	-	
Мигія	-	4	1 – 2 4 – 47	4	2001-2010
Микільське	-	-	-	-	
Миколаєве	-	-	-	-	
Миколаївка (Братський р-н)	-	1	-	1	2002
Миколаївка (Веселинівський р-н)	-	2	1 – 3 4 – 8	2	2002-2012
Миколаївка (Доманівський р-н)	-	-	-	-	
Миколаївка (Казанківський р-н)	-	-	4 – 2	-	2011
Миколаївка (Кривоозерський р-н)	-	-	-	-	
Миколаївське	-	-	-	-	
Миколо-Гулак	-	-	2 – 1 4 – 2	-	2011-2012
Мирне (Братський р-н)	-	-	-	-	
Мирне (Жовтневий р-н)	-	-	-	-	
Миролобівка (Братський р-н)	-	4	1 – 1 2 – 1	4	2006-2014

Миролюбівка (Новобузький р-н)	-	-	-	-	
Михайлівка (Баштанський р-н)	-	-	-	-	
Михайлівка (Березанський р-н)	-	-	-	-	
Михайлівка (Братський р-н)	-	-	-	-	
Михайлівка (Веселинівський р-н)	-	-	4 – 1	-	2010
Михайлівка (Врадіївський р-н)	-	-	-	-	
Михайлівка (Єланецький р-н)	-	-	-	-	
Михайлівка (Казанківський р-н)	-	1	1 – 1	1	2010
Михайлівка (Новоодеський р-н)	-	-	1 – 1	1	2010
Михайлівка (Очаківський р-н)	-	-	-	-	
Михайлівка (Снігурівський р-н)	-	-	-	-	
Михайло-Жукове	-	-	-	-	
Михайло-Ларине	1	1	2 – 2 4 – 2	1	2007-2013
Михалкове	-	-	-	-	
Мічуріне	-	-	-	-	
Мішково-Погорілове	-	-	2 – 1	-	2014
Морське	-	-	-	-	
Мостове (Братський р-н)	1 Не можливо ідентифікува ти район	-	-	-	2008
Мостове (Веселинівський р-н)	-	-	-	-	



Мостове (Доманівський р-н)	-	5	<b>1 – 1</b>	5	2007-2012
Мурахівка	-	-	-	-	
Надбузьке с-ще	-	-	-	-	
Надеждівка	-	-	-	-	
Незаможник с-ще	-	-	-	-	
Неудачне	-	-	-	-	
Нечаяне	-	2	<b>4 – 10</b>	1	2009-2014
Нова Висунь	-	-	-	-	
Нове (Вознесенський р-н)	-	-	-	-	
Нове (Очаківський р- н)	-	-	-	-	
Нове Життя	-	-	-	-	
Новий Городок	-	-	-	-	
Новий Ставок	-	-	-	-	
Новий Степ	-	-	-	-	
Новий Шлях	-	-	-	-	
Новоандріївка (Миколаївський р-н)	-	-	-	-	
Новоандріївка (Первомайський р-н)	-	-	-	-	
Новоантонівка	-	-	-	-	
Новобілоусівка	-	-	-	-	
Новобірзулівка	-	-	-	-	
Новоблакитне	-	-	-	-	
Новобогданівка	-	-	<b>1 – 2</b> <b>4 – 1</b>	1	2006-2013
Нововасилівка (Врадіївський р-н)	-	-	-	-	
Нововасилівка (Єланецький р-н)	-	-	-	-	

Нововасилівка (Казанківський р-н)	-	-	-	-	
Нововасилівка (Новобузький р-н)	-	-	-	-	
Нововасилівка (Снігурівський р-н)	-	-	-	-	
Нововолодимирівка (Березнегуватський р-н)	-	-	-	-	
Нововолодимирівка (Єланецький р-н)	-	-	-	-	
Нововолодимирівка (Казанківський р-н)	-	-	-	-	
Нововоскресенка	-	-	4 – 1	-	2011
Новогеоргіївка	-	-	-	-	
Новогорожене	-	-	-	-	
Новогригорівка (Арбузинський р-н)	-	1	4 – 4	1	2009-2012
Новогригорівка (Березнегуватський р-н)	-	-	-	-	
Новогригорівка (Веселинівський р-н)	-	-	-	-	
Новогригорівка (Вознесенський р-н)	-	-	2 – 1 4 – 3	-	2006-2013
Новогригорівка (Врадіївський р-н)	-	-	-	-	
Новогригорівка (Жовтневий р-н)	-	-	-	-	
Новогригорівка (Казанківський р-н)	-	-	-	-	
Новогригорівка (Миколаївський р-н)	-	-	-	-	
Новогригорівка (Новобузький р-н)	-	-	-	-	

Новоданилівка (Казанківський р-н)	-	2	1 – 2	-	2003-2004
Новоданилівка с-ще (Казанківський р-н Новоданилівська сільрада)	-	-	-	-	
Новоданилівка (Новобузький р-н)	-	-	-	-	
Новодмитрівка	-	-	-	-	
Новосгорівка	-	-	-	-	
Новоіванівка	-	1	4 – 1	1	2009-2012
Новоінгулка	-	-	-	-	
Новокантакузівка	-	1	1 – 2	1	2006-2008
Новокатеринівка	-	-	-	-	
Новокиївка	-	-	-	-	
Новокондакове	-	-	-	-	
Новокостянтинівка (Братський р-н)	-	1	1 – 1	-	2004
Новокостянтинівка (Новобузький р-н)	-	-	-	-	
Новокрасне	-	-	4 – 8	-	2011-2012
Новолазарівка	-	-	-	-	
Новолікарське	-	-	-	-	
Новомар'ївка (Баштанський р-н)	-	-	-	-	
Новомар'ївка (Братський р-н)	-	-	-	-	
Новоматвіївське	-	-	-	-	
Новомиколаївка (Веселинівський р-н)	-	-	-	-	
Новомиколаївка (Єланецький р-н)	-	-	-	-	
Новомиколаївка (Жовтневий р-н)	-	-	1 – 1 4 – 1	1	2010-2011

Новомиколаївка (Новобузький р-н)	-	-	-	-	
Новомиколаївка (Новоодеський р-н)	-	-	-	-	
Новомиколаївське	-	-	-	-	
Новомихайлівка (Арбузинський р-н)	-	1	1 – 1	-	2002
Новомихайлівка (Миколаївський р-н)	-	-	-	-	
Новомихайлівка (Новобузький р-н)	-	1	1 – 1	1	2007
Новоолександрівка (Баштанський р-н Єрмолівська сільрада)	-	3	1 – 1	-	2002-2013
Новоолександрівка (Баштанський р-н Новоолександрівська сільрада)	Неможливо ідентифікувати до якої сільради відноситься село				
Новоолександрівка (Березнегуватський р-н)	-	-	-	-	
Новоолександрівка (Братський р-н)	-	-	-	-	
Новоолександрівка (Єланецький р-н)	-	-	-	-	
Новоолександрівка (Казанківський р-н)	-	-	-	-	
Новоолександрівка с-ще (Первомайський р-н)	-	-	-	-	
Новоолександрівське	-	-	-	-	
Новоолексіївка (Братський р-н)	-	-	-	-	
Новоолексіївка (Врадіївський р-н)	-	-	-	-	
Новоочаків	-	-	2 – 1 4 – 1	-	2012

Новопавлівка (Баштанський р-н)	-	2	1 – 1	2	2002-2004
Новопавлівка (Веселинівський р-н)	-	-	4 – 1	-	2010
Новопавлівка (Врадіївський р-н)	-	-	4 – 3	-	2012-2013
Новопавлівка (Новоодеський р-н)	-	-	-	-	
Новопавлівка (Первомайський р-н)	-	-	-	-	
Новопавлівське	-	-	-	-	
Новопетрівка (Баштанський р-н)	-	-	-	-	
Новопетрівка (Братський р-н)	-	-	-	-	
Новопетрівка (Новобузький р-н)	-	-	-	-	
Новопетрівка (Снігурівський р-н)	-	-	-	-	
Новопетрівське	-	-	4 – 1	-	2011
Новоподілля	-	-	-	-	
Новополтавка	-	3	1 – 3	1	2003-2008
Новопристань	-	-	-	-	
Новорозанівка	-	-	-	-	
Новоросійське	-	-	2 – 1	-	2009
Новоруське	-	-	-	-	
Новосафронівка	1	3	1 – 1 4 – 1	1	2002-2014
Новосвітлівка	-	-	-	-	
Новосевастополь	-	-	1 – 2 2 – 1	2	2010-2012
Новоселівка (Арбузинський р-н)	-	1	1 – 1 2 – 1 4 – 1	-	2004-2012

Новоселівка (Березанський р-н)	-	-	-	-	
Новоселівка (Доманівський р-н)	-	-	-	-	
Новоселівка (Жовтневий р-н)	-	-	-	-	
Новоселівка (Миколаївський р-н)	-	-	-	-	
Новоселівка (Новобузький р-н)	-	-	-	-	
Новосергіївка (Баштанський р-н)	-	1	-	1	2009
Новосергіївка (Березнегуватський р-н)	-	-	-	-	
Новосілка (Веселинівський р-н)	-	-	-	-	
Новосілка с-ще (Вознесенський р-н)	-	-	4 – 3	1	2010-2012
Новосілля (Казанківський р-н)	-	-	4 – 1	-	2011
Новосілля (Новобузький р-н)	-	-	-	-	
Новосклеюватка	-	-	-	-	
Новософіївка	-	-	-	-	
Новотимофіївка	-	-	-	-	
Новоукраїнка (Баштанський р-н)	-	-	4 – 1 Неможливо ідентифікув ати район	-	2008
Новоукраїнка (Березнегуватський р-н)	-	-	-	-	
Новоукраїнка (Вознесенський р-н)	-	-	-	-	
Новоукраїнка (Казанківський р-н)	-	-	-	-	

Новофедорівка (Березанський р-н)	-	-	-	-	
Новофедорівка (Братський р-н)	-	-	-	-	
Новофедорівка (Казанківський р-н)	-	1	1 – 1 4 – 3	-	2002-2012
Новофонтанка	-	-	-	-	
Новохристофорівка	-	-	4 – 1	-	В ЕК рік не вказаний
Новочудневе	-	-	-	-	
Новошмідтівка	-	1	1 – 1	-	2004
Новоюр'ївка (Миколаївський р-н)	-	-	-	-	
Новоюр'ївка (Новобузький р-н)	-	-	-	-	
Новоявленка	-	-	-	-	
Обухівка	-	-	-	-	
Одрadne (Баштанський р-н)	-	-	-	-	
Одрadne (Березнегуватський р-н)	-	-	-	-	
Озеринівка	-	-	-	-	
Озерівка	-	-	-	-	
Олександрівка (Березанський р-н)	-	-	-	-	
Олександрівка (Доманівський р-н Володимирівська сільрада)	-	-	-	-	
Олександрівка (Доманівський р-н Олександрівська сільрада)	-	1	Неможливо ідентифікувати сільраду	-	2014
Олександрівка (Казанківський р-н)	-	1	1 – 1	1	2003

Олександрівка (Новоодеський р-н)	-	-	-	-	
Олександрівка (Снігурівський р-н)	-	-	-	-	
Олександродар	-	-	-	-	
Оленівка	-	-	-	-	
Ольгопіль	-	-	2 – 1	-	2008
Ониськове	-	-	-	-	
Орлове Поле	-	-	-	-	
Осетрівка	-	1	1 – 1	-	2004
Остапівка (Арбузинський р-н)	-	-	-	-	
Остапівка (Новоодеський р-н)	-	-	-	-	
Острівка	-	-	4 – 1	-	2011
Островське	-	-	-	-	
Острогірське	-	-	-	-	
Очаківське	-	-	2 – 4	-	2010-2014
Очеретня	-	1	1 – 1 4 – 1	-	2002-2012
Павлівка (Казанківський р-н)	-	-	-	-	
Павлівка (Новобузький р-н)	-	-	-	-	
Павлівка (Снігурівський р-н)	-	-	-	-	
Павлодарівка	-	-	-	-	
Павло-Мар'янівка	-	-	-	-	
Пам'ять Комунарів с-ще	-	-	-	-	
Панасівка	-	-	-	-	
Панкратове	-	-	4 – 2	-	2011-2012
Партизанське	-	2	1 – 1	1	2002-2011



Парутине	1	9	1 – 6 2 – 1 4 – 7	1	2001-2012
Пархомівка	-	-	-	-	
Пелагіївка	-	-	-	-	
Первенець	-	-	-	-	
Перемога с-ще	-	-	-	-	
Пересадівка	1	3	4 – 2	-	2002-2014
Першотравневе	-	-	-	-	
Першотравнівка	-	-	-	-	
Петрівка (Веселинівський р-н)	-	-	-	-	
Петрівка (Доманівський р-н)	-	-	-	-	
Петрівка (Миколаївський р-н)	-	3	1 – 3 4 – 5	-	2004-2011
Петрівка (Новобузький р-н)	-	-	-	-	
Петрівка (Первомайський р-н)	-	-	-	-	
Петрівка Друга	-	-	-	-	
Петрівка Перша	-	-	-	-	
Петрівське (Березнегуватський р-н)	-	-	-	-	
Петрівське (Жовтневий р-н)	-	-	-	-	
Петрово-Висунське	-	-	-	-	
Петрово-Солониha	-	1	4 – 3	1	2011-2013
Петропавлівка (Березнегуватський р-н)	-	-	-	-	

Петропавлівка (Братський р-н)	-	-	-	-	
Петропавлівське	-	-	-	-	
Пищевиця	-	-	-	-	
Півні	-	-	-	-	
Підгір'я	-	-	-	-	
Підгородна	-	-	4 – 1	1	2012
Підлісне	-	-	4 – 4	-	2011
Піски (Баштанський р-н)	-	-	-	-	
Піски (Новоодеський р-н)	-	-	-	-	
Піщаний Брід	-	1	4 – 3	1	2009-2011
Плющівка	-	1	-	1	2009
Подимове	-	-	-	-	
Поділля	-	-	4 – 7	-	2010-2012
Подолянка	-	-	-	-	
Показне	-	-	-	-	
Покровка (Веселинівський р-н)	-	-	4 – 4	-	2010-2011
Покровка (Єланецький р-н)	-	-	-	-	
Покровка (Казанківський р-н)	-	-	-	-	
Покровка (Очаківський р-н)	-	2	-	2	2014
Покровське (Очаківський р-н)	-	-	-	-	
Покровське (Снігурівський р-н)	-	-	-	-	
Полігон с-ще	1	6	1 – 2 2 – 2 4 – 4	1	2003-2013

Половинки	-	-	-	-	
Полтавка с-ще (Новобузький р-н)	-	-	-	-	
Полтавка (Первомайський р-н)	-	-	4 – 12	4	2011-2013
Поляна с-ще	-	-	-	-	
Полянка	-	1	4 – 2	-	2011-2014
Попільне	-	-	-	-	
Поріччя	-	-	-	-	
Прибужани	-	-	2 – 3 4 – 12	-	2011-2012
Прибужжя	-	-	-	-	
Прибузьке (Жовтневий р-н)	-	-	-	-	
Прибузьке (Очаківський р-н)	-	-	-	-	
Привілля	-	-	-	-	
Привільне	-	-	4 – 1	-	2012
Привільнянське	-	-	-	-	
Пришиб	3	-	4 – 1	2	2009-2014
Прищепівка	-	-	-	-	
Приют	-	-	-	-	
Прогресівка	-	-	-	-	
Птиче	-	-	-	-	
П'ятихатки (Братський р-н)	-	-	-	-	
П'ятихатки (Миколаївський р-н)	-	-	-	-	
Радгоспне с-ще (Миколаївський р-н)	-	-	4 – 1	-	2011
Радгоспне с-ще (Снігурівський р-н)	-	-	-	-	

Радсад с-ще	1	10	1 – 7 4 – 12	-	2001-2013
Райдолина	-	-	-	-	
Ракове	-	-	4 – 2	2	2011-2013
Рацинська Дача	-	-	1 – 1	-	2003
Рибаківка	-	16	1 – 5 2 – 9	15	2001-2014
Рівне	-	-	4 – 1	-	2011
Родники	-	-	-	-	
Розанівка	-	-	-	-	
Романівка (Березнегуватський р-н)	1	-	-	1	2006
Романівка (Казанківський р-н)	-	-	-	-	
Романова Балка	-	1	1 – 1 4 – 21	-	2002-2013
Романово-Булгакове	-	-	-	-	
Ропове	-	-	-	-	
Рюмівське	-	-	-	-	
Рябоконева	-	-	-	-	
Садибне с-ще	-	-	-	-	
Садове (Арбузинський р-н)	-	1	1 – 2 4 – 7	1	2002-2013
Садове с-ще (Снігурівський р-н)	-	-	-	-	
Сапетня	-	-	-	-	
Світла Дача с-ще	-	-	-	-	
Світлицьке	-	-	-	-	
Світоч	-	-	-	-	
Свобода	-	-	-	-	

Себине	-	1	4 – 3	2	2008-2011
Секретарка	-	-	4 – 2	2	2012-2013
Семенівка (Арбузинський р-н)	-	7	1 – 1 4 – 11	5	2002-2013
Семенівка (Березнегуватський р-н)	-	-	-	-	
Семенівка (Єланецький р-н)	-	-	-	-	
Сеньчине	-	-	-	-	
Сергіївка (Березнегуватський р-н)	-	-	-	-	
Сергіївка (Братський р-н)	-	1	-	1	2014
Сергіївка (Казанківський р-н)	-	-	-	-	
Сергіївське	-	-	-	-	
Сила	-	-	-	-	
Симонівка	-	-	-	-	
Синюхин Брід	-	-	4 – 5	2	2011-2012
Сирове	1	1	1 – 1 4 – 1	1	2002-2012
Сільвестрівське	-	-	-	-	
Скобелеве	-	1	1 – 1	1	2004
Сливине	-	-	-	-	
Слобідка	-	-	-	-	
Соколівка (Березнегуватський р-н)	-	-	-	-	
Соколівка (Братський р-н)	-	-	-	-	

Соколівка (Первомайський р-н)	-	-	-	-	
Солдатське	-	-	-	-	
Солончаки	-	-	2 – 2	-	2001-2010
Сорочинка	-	-	-	-	
Софіївка (Новобузький р-н)	-	3	1 – 2	3	2005-2010
Софіївка (Первомайський р-н)	-	-	4 – 12	4	2011-2013
Ставки	-	-	1 – 1 4 – 6	2	2010-2011
Станіславчик	-	-	4 – 12	2	2011-2013
Стара Богданівка	-	2	1 – 1 4 – 3	3	2006-2014
Старі Кошари	-	-	4 – 1	-	2013
Старогорожене	-	-	2 – 1	-	2012
Староолексіївка	-	-	4 – 1	-	2011
Старосолдатське	-	-	-	-	
Степанівка (Баштанський р-н)	-	-	-	-	
Степанівка (Веселинівський р-н)	-	-	-	-	
Степківка	-	1	4 – 24	6	2011-2013
Степова Долина с- ще	-	-	-	-	
Степове (Вознесенський р-н)	1	Неможливо ідентифікувати район			2011
Степове (Миколаївський р-н)	-	14	4 – 7	5	2001-2013
Степове (Первомайський р-н)	-	-	-	-	
Суворовка	-	-	-	-	

Суша Балка (Веселинівський р-н)	-	-	-	-	
Суша Балка (Доманівський р-н)	-	-	-	-	
Суша Балка (Миколаївський р-н)	-	-	-	-	
Сухий Єланець	-	1	<b>1 – 1</b> <b>4 – 1</b>	1	2008-2011
Суходіл	-	-	-	-	
Суходілля	-	-	<b>4 – 1</b>	-	2011
Таборівка	-	-	<b>4 – 4</b>	2	2011-2013
Тамарине	-	-	<b>2 – 1</b>	-	2001
Тарасівка (Баштанський р-н)	-	-	-	-	
Тарасівка (Врадіївський р-н)	-	-	-	-	
Тарасівка (Казанківський р-н)	-	-	-	-	
Тарасівка (Первомайський р-н)	-	-	<b>4 – 10</b>	2	2011-2013
Ташине	-	-	<b>2 – 3</b>	-	2010-2012
Тернівка	-	26	<b>1 – 9</b>	28	2001-2014
Тернове	-	-	-	-	
Тернові Поди с-ще	-	-	-	-	
Тернувате (Кривоозерський р-н)	-	-	-	-	
Тернувате (Миколаївський р-н)	-	-	-	-	
Тетянівка	-	-	-	-	
Тимофіївка	-	-	-	-	
Тімірязєвка с-ще	-	-	<b>4 – 1</b>	-	2012
Токарівка	-	-	-	-	

Тридуби	-	1	1 – 1	1	2004
Трикрати	-	5	1 – 1 4 – 10	3	2002-2014
Трикатне	-	-	-	-	
Трихати	-	-	2 – 1 4 – 9	4	2010-2013
Трихатське	-	-	-	-	
Троїцьке (Вознесенський р-н)	Вказані ще 4 записи в БД 4, але неможливо ідентифікувати район		4 – 1	-	2012
Троїцьке (Новоодеський р-н)	-	1	2 – 1	-	2007-2012
Троїцько-Сафонове	-	-	4 – 4	-	2011-2012
Тронка с-ще	-	-	2 – 2	-	2001
Трояни	-	-	-	-	
Троянка	-	-	-	-	
Трудове (Баштанський р-н)	-	-	-	-	
Трудове (Вознесенський р-н)	-	-	-	-	
Трудолюбівка (Братський р-н)	-	-	-	-	
Трудолюбівка (Доманівський р-н)	-	-	-	-	
Трудолюбівка (Снігурівський р-н)	-	-	-	-	
Тузли		1	1 – 1 2 – 5 4 – 1	1	2003-2012
Українець	-	-	-	-	
Українка	-	1	1 – 1	-	2004
Улянівка (Братський р-н)	-	-	-	-	



Улянівка (Миколаївський р-н)	вказані ще 7 записів в БД 4, але неможливо ідентифікувати район		4 – 4	1	2011-2013
Улянівка (Новобузький р-н)	-	-	-	-	
Улянівка (Новоодеський р-н)	-	-	-	-	
Улянове	-	-	-	-	
Уральське	-	-	-	-	
Урсолівка	-	-	-	-	
Утішне с-ще	-	-	-	-	
Федорівка (Березанський р-н)	-	-	-	-	
Федорівка (Березнегуватський р-н)	-	-	-	-	
Федорівка (Веселинівський р-н)	-	-	-	-	
Федорівка (Врадіївський р-н)	-	-	-	-	
Федоро-Михайлівка	-	-	-	-	
Филимонівка	-	-	-	-	
Фрунзе	-	-	2 – 1 4 – 1	1	2003-2013
Христофорівка	-	1	-	1	2014
Царедарівка	-	1	1 – 1	1	2006
Центральне с-ще	-	-	-	-	
Цибульки	-	-	-	-	
Чапаєвка	-	1	1 – 1	-	2001
Чаусове	-	1	1 – 1 4 – 14	1	2001-2013

Чаусове Друге	-	1	1 – 2 2 – 1 4 – 5	-	2001-2013
Червона Долина	-	-	-	-	
Червона Зірка (Баштанський р-н)	-	-	-	-	
Червона Зірка (Снігурівський р-н)	-	-	-	-	
Червона Знам'янка	-	-	-	-	
Червона Новоселівка	-	-	2 – 1	-	2008
Червона Поляна	-	-	-	-	
Червона Українка	-	-	-	-	
Червоне	-	-	-	-	
Червоне Парутине	-	-	-	-	
Червоне Поле	-	1	4 – 2	1	2009-2011
Червоний Київ	-	-	-	-	
Червоний Орач с-ще	-	-	-	-	
Червоний Поділ	-	-	-	-	
Червоний Промінь	-	-	-	-	
Червоний Став	-	-	-	-	
Червоний Яр	-	-	-	-	
Червоні Кошари	-	-	-	-	
Червоноармійське с-ще	-	-	-	-	
Червоноволодимирівка	-	-	-	-	
Червонопілля	-	-	-	-	
Чернігівка	-	-	-	-	
Чорноморка	-	-	2 – 1 4 – 4	-	2011-2014
Чорталка	-	-	-	-	

Шевченко (Арбузинський р-н)	-	-	-	-	
Шевченко (Баштанський р-н)	-	-	-	-	
Шевченко (Братський р-н)	-	-	-	-	
Шевченко (Вознесенський р-н)	-	-	-	-	
Шевченко (Врадіївський р-н)	-	-	-	-	
Шевченко (Доманівський р-н Володимирівська сілрада)	-	-	-	-	
Шевченко (Доманівський р-н Мостівська сілрада)	-	-	-	-	
Шевченко (Очаківський р-н)	-	-	-	-	
Шевченко (Первомайський р-н)	-	-	-	-	
Шевченкове (Жовтневий р-н Котляревська сілрада)	-	-	-	-	
Шевченкове (Жовтневий р-н Шевченківська сілрада)	-	-	-	-	
Шевченкове (Новобузький р-н)	-	1	1 – 2	1	2003-2014
Широке с-ще	-	-	2 – 1	-	2007
Широкі Криниці	-	-	-	-	
Широколанівка	-	3	1 – 2	1	2004-2009
Шкуратове	-	-	-	-	
Шмідтівка	-	-	-	-	

Шмідтове	-	-	-	-	
Шостакове	-	-	2 – 1 4 – 5	-	2010-2013
Штукар	-	-	-	-	
Шурине	-	-	4 – 2	-	2011
Щербані	-	5	1 – 1 2 – 1 4 – 32	2	2002-2008
Щербанівське	-	-	4 – 1	-	2012
Щорса	-	-	-	-	
Щорсове с-ще	-	-	-	-	
Щуцьке	-	-	-	-	
Юр'івка (Братський р-н)	-	-	-	-	
Юр'івка (Врадіївський р-н)	-	-	-	-	
Юр'івка (Снігурівський р-н)	-	-	-	-	
Яблуня	-	-	-	-	
Явкіне	-	-	4 – 3	1	2012-2013
Яковлівка	-	-	-	-	
Яселка	-	-	-	-	
Ясна Зоря с-ще	-	-	-	-	
Ясна Поляна (Братський р-н)	-	-	4 – 1 неможливо ідентифікувати район	-	2013
Ясна Поляна (Жовтневий р-н)	-	-	2 – 1	-	2010
Ясна Поляна (Миколаївський р-н)	-	1	1 – 1	1	2004
Ясна Поляна (Новоодеський р-н)	-	-	-	-	

Ясна Поляна с-ще (Снігурівський р-н)	-	-	-	-	
Ясногородка	-	-	-	-	
Яструбинове	-	-	<b>2 – 1</b> <b>4 – 8</b>	2	2012-2014
	26	346/ <b>1444</b>	1098	306	

**Таблиця 3**

**Кількість видань і публікацій про міста і села Тернопільської області в ЕК і БД Тернопільської ОУНБ**

Назва населеного пункту (ключове слово, рубрика в ЕК, БД)	Число БЗ в ЕК	Число БЗ в краєзнавчі й БД	В тому числі в рубриках «Історія», «Історія міст і сіл»	Хронологіч ні межі інформа- ційних джерел
1	2	3	4	5
<b>1.1. обласний центр</b>				
Тернопіль (обласний центр)	ЕК <sup>29</sup> – 198 (98) ЕКС <sup>30</sup> – 33 (4) ІВ <sup>31</sup> – 4 КТ <sup>32</sup> – 3 412 (81)	6 003	1 100	1956, 1964, 1975, 1979- 1981, 1984, 1986, 1991, 1992, 1993- 2015
	ЕК – 198 (98)	6 003	1 100	
<b>1.2. міста обласного значення</b>				
Бережани <sup>33</sup> (Бережанський)	ЕК - 29(23) ЕКС - 7 (3) КТ – 170 (13)	559	140	1970, 1975, 1989-1990, 1992-1996, 1998, 2000- 2015
Кременець (Кременецький)	ЕК – 35(25) ЕКС – 9 (5) ІВ–128(73) КТ – 128(8)	705	206	1967, 1969, 1977, 1987, 1998-1999, 2001-2002, 2005-2015

<sup>29</sup> «ЕК» - Загальний електронний каталог книг Тернопільської ОУНБ; перша цифра – загальна кількість записів про населений пункт, у дужках кількість записів на документи суто історичного характеру.

<sup>30</sup> «ЕКС» - Електронна картотека статей.

<sup>31</sup> «ІВ» - база даних «Історична Волинь».

<sup>32</sup> «КТ» - база даних «Культура Тернопільщини».

<sup>33</sup> Постановою Верховної Ради України від 13 травня 2015 року м. Бережани Бережанського району Тернопільської області та м. Кременець Кременецького району Тернопільської області віднесено до міст обласного підпорядкування (Урядовий кур'єр. - № 93 (27 трав.). – С. 14).

Чортків	ЕК – 26(18) ЕКС – 5 (4) ІВ - 4 КТ – 89 (6)	503	174	1948, 1974, 1985, 1989, 1992-1994, 1996, 1998, 2001-2002, 2004-2015
	ЕК – 90 (66) <sup>34</sup>	1 767	520	
<b>1.3. міста районного значення</b>				
Борщів (Борщівський)	ЕК – 5 (3) КТ - 41	253	33	2002, 2003, 2006-2015
Бучач (Бучацький)	ЕК – 14 (9) ЕКС – 5 КТ – 39 (7)	278	85	1972, 1985, 1996-1997, 2001-2015
Заліщики (Заліщицький)	ЕК – 11 (6) КТ - 38	354	70	2006-2015
Збараж (Збаражський)	ЕК – 25(19) ЕКС – 6 (4) ІВ – 6 (3) КТ – 45(11)	305	123	1980, 1984, 1991, 199- 1997, 2001- 2004, 2006- 2015
Зборів (Зборівський)	ЕК – 8 (6) КТ – 12 (2)	76	25	2006-2015
Копичинці (Гусятинський)	ЕК – 4 (2) ЕКС – 1 КТ – 19 (2)	105	19	1974, 1996, 2001, 2006- 2015
Ланівці (Лановецький)	ЕК – 1 (1) ІВ – 2 (1) КТ 25	87	9	2006-2015
<i>подається як «місто» і як «смт», вірно – місто; інколи статус взагалі не вказаний, однак це важливо, враховуючи, що є село Ланівці Борщівського району</i>				
Монастириська (Монастирський)	ЕК – 6 (6) КТ – 89 (1)	119	25	1993, 2006- 2015
Підгайці (Підгаєцький)	ЕК – 8 (3) ЕКС – 8 (8) КТ – 18 (2)	94	26	2006-2015

<sup>34</sup> Підсумовується тільки бібліографічні записи з Загального електронного каталогу книг Тернопільської ОУНБ; відомості про наявність бібліографічних записів у базах даних «ЕК», «ЕКС» та «КЕ» подаються просто для інформації, оскільки вони дублюються у Електронному краєзнавчому каталозі

Почаїв (Кременецький)	ЕК – 31(31) ЕКС – 9 (8) ІВ – 29 (22) КТ – 20 (3)	214	74	1960-1962, 1990, 1995, 2000, 2003- 2004, 2006- 2015
Скалат (Підволочиський)	ЕК – 4 (2) КТ – 11 (7)	76	39	1996, 2001. 2006-2015
Теребовля (Теребовлянський)	ЕК-27 (19) СКС – 1 КТ - 67	253	37	2006-2015
Хоростків (Гусятинський)	ЕК –22 (11) СКС - 1	54	3	2006-2015
Шумськ (Шумський)	ЕК – 4 (4) ЕКС – 2 ІВ – 1 КТ – 23 (2)	86	15	1999, 2005- 2014
	ЕК – 170 (122)	2 354	583	
<b>1.3. селища міського типу</b>				
Велика Березовиця (Тернопільський)	ЕК – 2 (1) КТ - 1	25	5	1996, 2006- 2015
Великі Бірки (Тернопільський)	ЕК – 1 (1) КТ - 3	35	9	2005, 2008- 2015
Вишнівець (Збаразький)	ЕК – 3 (3) ЕКС – 1 (1) ІВ – 15 (12) КТ – 14 (8)	87	47	1989, 2005- 2015
Гримайлів (Гусятинський)	ЕК - 1	21	4	2007-2015
Гусятин (Гусятинський)	ЕК – 7 (4) КТ – 31 (6)	128	40	1993, 1996, 2003-2004, 2006-2015
Дружба (Теребовлянський)	--	6	1	2007-2011
Заводське (Чортківський)	--	5	1	2009-2014
Залізці (Зборівський)	ІВ – 1 (1)	40	4	2008-2014
Золотий Потік (Буцацький)	ЕК – 4 (3) ЕКС – 1 (1)	31	11	1994, 2003, 2007-2015
Козлів (Козівський)	ЕК – 4 (3) КТ - 4	35	7	2002, 2005, 2006-2015
Козова (Козівський)	ЕК – 3 (1) КТ – 20 (7)	128	50	1994-1995, 2001, 2006- 2015



Коропець (Монастириський)	ЕК – 2 (2) ЕКС – 1 (1) КТ – 3 (3)	113	33	2004, 2006-2015
Мельниця-Подільська (Борщівський)	КТ - 1	24	13	2007-2015
Микулинці (Теребовлянський)	ЕК – 4 (3) ЕКС – 1 (1) КТ - 8	52	25	2006-2015
Підволочиськ (Підволочиський)	ЕК – 2 (1) КТ – 12 (1)	84	21	2001, 2004, 2006-2015
Скала-Подільська (Борщівський)	ЕК – 2 (1) ЕКС – 1 (1) КТ – 5 (1)	78	28	2006-2015
Товсте (Заліщицький)	ЕК - 2 (2) КТ - 2	6	6	2006, 2009-2014 <i>в ЕК не завжди можливо розмежувати смт і село Гусятинського району</i>
	ЕК – 37 (25)	898	305	
<b>1.4. села</b>				
Августівка (Козівський)	--	8	5	2007-2014
Ангелівка (Заліщицький)	--	--	--	--
Ангелівка (Тернопільський)	--	10	1	2010-2014
Андруга (Кременецький)	--	3	2	2011-2014
Андрушівка (Шумський)	--	--	--	--
Антонів (Чортківський)	--	2	1	2010, 2015
Антонівці (Шумський)	ЕК – 1 (1) ІВ – 1 (1) КТ - 3	39	25	1994, 2006-2014
Бабинці (Борщівський)	КТ – 1 (1)	6	3	2007-2014
Баворів (Тернопільський)	КТ – 3 (2)	29	7	2007-2014
Багатківці (Теребовлянський)	--	3	--	2008, 2013, 2015
Базар (Чортківський)	ЕК – 1 (1) КТ – 5 (2)	10	4	2005-2012
Базаринці (Збараський)	--	2	--	2008, 2012
Базниківка (Бережанський)	--	2	2	2010, 2014

Байківці (Тернопільський)	ЕК – 2 (2) КТ - 3	29	4	2007-2014
Бакоти (Кременецький)	ІВ – 2 (2)	3	2	2011-2013
Баранівка (Бережанський)	--	1	--	2013
Бариш (Бучацький)	ЕК – 1 (1)	7	1	2004, 2006-2014
Бартошівка (Козівський)	--	--	--	--
Башківці (Шумський)	--	--	--	--
Башуки (Кременецький)	КТ – 2	3	--	2008, 2009
Бедриківці (Заліщицький)	--	3	--	2008, 2014
Бенева (Теребовлянський)	--	3	1	2006-2014
Бережанка (Лановецький)	--	2	1	2010, 2012
Бережанка (Борщівський)	--	2	1	2008, 2009
Берем'яни (Бучацький)	ЕК – 1 (1)	8	2	2002, 2010-2014
Бересток (Заліщицький)	КТ – 2	3	--	2009, 2014
Беримівці (Зборівський) (1785)	--	--	--	--
Бернадівка (Лощинівка) (Теребовлянський)	--	--	--	--
Бертники (Монастириський)	ЕК – 1 (1)	6	2	2009-2011
Бзовиця (Комунарка) (Зборівський)	--	--	--	--
Биківці (Шумський)	--	2	--	2009, 2015
Бичківці (Чортківський)	--	8	2	2008-2012
Бишки (Козівський)	ЕК – 1 (1)	5	3	2000, 2008-2013
Біла (Чортківський)	ЕК – 2 (2)	38	12	2006-2015
Біла (Тернопільський)	ЕК – 1 КТ - 15	37	9	2007-2015
Білий Потік (Чортківський)	--	--	--	--
Білинівка (Гусятинський)	--	2	2	2011, 2013
Білівці (Борщівський)	--	1	1	2008
Білковці (Зборівський)	--	--	--	--
Білобожниця (Чортківський)	ЕК – 1 (1)	4	3	2009-2014
Білоголови (Зборівський)	--	4	--	2008-2014
Білозірка (Лановецький)	ІВ – 1(1)	5	4	2006-2009
Білокриниця (Кременецький)	ІВ – 4 (4) КТ - 1	21	9	2006-2015
Білокриниця (Підгаєцький)	--	7	4	2007-2014
Білокриниця (Зборівський)	--	2	--	2009, 2010
Білоскірка (Тернопільський)	--	2	--	2010, 2011

Більче-Золоте (Борщівський)	ЕК – 4 (1) КТ - 10	63	9	2006-2015
Білявинці (Буцацький)	ЕК – 2 СКС – 1 (1)	11	3	2007-2013
Бірки (Шумський)	--	--	--	--
Біще (Бережанський)	ЕК – 1 (1)	5	2	2009-2012
Блищанка (Заліщицький)	--	4	2	2012-2014
Бліх (Зборівський)	--	2	--	2010, 2014
Бобрівники (Монастириський)	ЕК – 1 (1)	1	1	2010
Бобулинці (Буцацький)	--	1	1	2015
Богданівка (Кременецький)	--	--	--	--
Богданівка (Підволочиський)	ЕК – 1 (1)	8	3	2006-2014
Богданівка (Зборівський)	--	--	--	--
Бодаки (Збараський)	ЕК – 1 (1)	4	3	2010-2014
Боднарівка (Гусятинський)	--	--	--	--
Божиків (Бережанський)	ЕК - 1 (1) КТ – 1	15	6	2007-2014
Боків (Підгаєцький)	--	5	5	2010-2014
Боложівка (Шумський)	ІВ – 1 (1)	1	1	2006, 2013
Болязуби (Збараський)	--	3	2	2011
Бонівка (Кременецький)	--	1	--	2014
Боричівка (Теребовлянський)	--	4	1	2007-2008
Боришківці (Борщівський)	--	2	1	1980, 2008
Борсуки (Лановецький)	ІВ – 4 (3)	19	16	2009-2014
Борщівка (Кременецький)	ІВ – 1 (1)	2	2	2010
Борщівка (Лановецький)	ІВ – 1 КТ - 1	23	7	2006-2015
Босири (Чортківський)	--	3	2	2006-2011
Бриків (Шумський)	КТ - 2	2	--	2012-2013
Броварі (Буцацький)	--	--	--	--
Бронгалівка (Підгаєцький)	--	--	--	--
Буглів (Лановецький)	--	12	3	2009-2014
Буданів (Теребовлянський)	ЕК – 1 (1) КТ - 1	17	8	2006-2014
Будилів (Козівський)	ЕК – 1 (1)	9	5	2010-2013
Будки (Кременецький)	--	2	1	2008, 2015
Будова (Козівський)	--	--	--	--
Бурдяківці (Борщівський)	КТ - 5	22	10	2006-2014
Бурканів (Теребовлянський)	--	2	--	2013
Буряківка (Заліщицький)	--	8	3	2010-2015
Бутин (Збараський)	--	1	--	2014

Буцики (Гусятинський)	--	--	--	--
Буцнів (Тернопільський)	ЕК – 5 (5) КТ - 3	17	4	1998, 2006-2015
Вага (Підгаєцький)	--	--	--	--
Валігури (Кременецький)	--	--	--	--
Ванжулів (Лановецький)	--	3	2	2006-2008
Варваринці (Теребовлянський)	--	2	--	2010, 2011
Васильків (Чортківський)	--	--	--	--
Васильківці (Гусятинський)	КТ - 1	23	4	2007-2014
Васьківці (Шумський)	ІВ – 1 (1)	1	--	2009
Велеснів (Монастириський)	ЕК – 4 (1) КТ - 30	73	13	2006-2015
Велика Білка (Лановецький)	--	2	1	2008-2013
Велика Горянка (Кременецький)	--	--	--	--
Велика Іловиця (Шумський)	КТ - 2	7	2	2008-2013
Велика Лука (Тернопільський)	--	1	1	2008
Велика Плавуча (Козівський)	--	5	2	2008-2013
Великий Глибочок (Тернопільський)	ЕК – 2 (1) КТ – 12 (1)	45	5	2007-20105
Великий Говилів (Теребовлянський)	--	8	2	2006-2014
Великий Кунинець (Збаразький)	--	1	1	2012
Великий Ходачків (Козівський)	КТ - 2	7	1	2008-2013
Великі Бережці (Кременецький)	СКС – 1 (1) ІВ – 3 КТ - 1	15	2	2012-2014
Великі Вікнини (Збаразький)	--	3	2	2008-2013
Великі Гаї (Тернопільський)	ЕК – 2 СКС – 1 КТ - 9	49	5	2007-2015
Великі Дедеркали (Шумський)	ІВ – 1 (1)	13	3	2007-2014
Великі Загайці (Шумський)	ІВ – 2 (1)	15	2	2008-2014
Великі Кусківці (Лановецький)	--	--	--	--
Великі Чорнокінці (Чортківський)	КТ - 1	7	1	2007-2014
Вербиця (Шумський)	--	--	--	--

Вербів (Бережанський)	ЕК – 1 (р-н	11	3	2008-2015
Вербів (Підгаєцький)	неможливо встановити)	3	--	1997, 2012
Вербівка (Борщівський)	--	3	2	2009-2015
Вербівці (Теребовлянський)	ЕК – 1 КТ - 1	4	2	2009-2013
Вербка (Монастириський)	ЕК – 1 (1)	3	2	2010
Вербовець (Лановецький)	ЕК – 3 (3) КТ – 1 (1)	20	4	2006-2015
Верб'ятин (Буцацький)	--	1	--	2014
Верещаки (Лановецький)	ЕК – 1 (1) ІВ – 1 (1) КТ - 1	12	6	2006-2013
Верняки (Збаразький)	--	--	--	--
Вертелка (Зборівський)	--	1	1	2008
Верхівці (Гусятинський)	--	5	--	2014
Верхняківці (Борщівський)	--	--	--	--
Весела (Кременецький)	--	--	--	--
Веселівка (Кременецький)	--	--	--	--
Веснівка (Козівський)	ЕК – 1 (1)	9	8	2013-2014
Вибудів (Козівський)	--	2	1	2013-2014
Вигода (Борщівський)	--	2	1	2008, 2011
Вигода (Гусятинський)	--	--	--	--
Вигода (Заліщицький)	--	1	--	2013
Вимислівка (Козівський)	--	1	1	2011
Виноградне (Заліщицький)	КТ - 1	6	--	2006-2014
Винятинці (Заліщицький)	--	5	3	2009-2012
Висипівці (Зборівський)	--	1	1	2011
Висічка (Борщівський)	ЕК – 1 (1)	5	4	2008-2014
Високе (Монастириський)	ЕК – 1 (1)	5	3	2009-2015
Витківці (Збаразький)	--	--	--	--
Вишгородок (Лановецький)	ЕК – 2 (2)	3	1	2009-2011
Вишеньки (Теребовлянський)	--	--	--	--
Вишнівчик (Теребовлянський)	--	--	--	--
Вищі Луб'янки (Збаразький)	--	2	--	2010, 2013
Вівся (Козівський)	--	4	1	2010, 2012
Вікно (Гусятинський)	ЕК – 3 (3) КТ - 4	19	7	2006-2014
Вікторівка (Козівський)	--	5	--	2007-2013
Вілія (Шумський)	--	4	--	2008-2012

Вільхівчик (Гусятинський)	ЕК – 1 (1)	6	2	1980, 2012, 2013
Вільховець (Борщівський)	--	--	--	--
Вільховець (Бережанський)	--	4	3	2006-2014
Вільшанка (Зборівський)	--	--	--	--
Вірлів (Зборівський)	ЕК – 7 (1)	--	--	2006-2014
Вістря (Монастириський)	ЕК – 1 (1)	4	2	2009-2013
Влащинці (Лановецький)	КТ - 1	3	--	2007-2014
Вовківці (Борщівський)	КТ - 2	10	5	2006-2015
Вовківці (Шумський)	--	1	--	2010
Вовчківці (Зборівський)	--	3	--	2007-2013
Возилів (Буцацький)	ЕК – 1 (1)	1	1	2009
Волиця (Бережанський)	ЕК – 1 (1)	7	2	2007-2012
Волиця (Гусятинський)	<i>встано-</i>	--	--	--
Волиця (Лановецький)	<i>вити район</i>	1	--	2014
Волиця (Кременецький)	<i>немож-</i>	--	--	--
Волиця (Підгаєцький)	<i>ливо</i>	1	1	2013
Волосівка (Зборівський)	--	--	--	--
Волощина (Бережанський)	--	4	1	2010-2012
Воля (Теребовлянський)	--	1	--	2009
Ворвулинці (Заліщицький)	КТ - 2	4	1	2009-2014
Воробіївка (Підволочиський)	--	1	--	2008
Воробіївка (Зборівський)	--	--	--	--
Гадинківці (Гусятинський)	--	26	4	2006-2014
Гаї (Кременецький)	--	--	--	--
Гаї-Гречинські (Тернопільський)	--	3	--	2008
Гаї-за-Рудою (Зборівський)	--	1	--	2008
Гаї-Розтоцькі (Зборівський)	КТ - 1	11	8	2007-2013
Гаї-Шевченківські (Тернопільський)	--	7	1	2008-2014
	--	8	5	2008-2014
Гаї Ходоровські	<i>За сучасним адміністративним устроєм не існують; лише в одному з восьми бф записів вказано, що це житловий масив в с. Байківці Тернопільського району Рубрика про неіснуючий населений пункт поповнюється і понині (останні записи – 2014 р.)</i>			
Гайворонка (Теребовлянський)	--	2	1	2006, 2011
Гайок (Бережанський)	--	--	--	--
Галич (Підгаєцький)	--	--	--	--
Галущинці (Підволочиський)	--	1	1	2011

Гарбузів (Зборівський)	ЕК – 1 (1) <i>4 записи, реально 1 книга</i>	12	4	2006-2013
Гвардійське (Теребовлянський)	КТ - 1	3	--	2009
Геленки (Козівський)	--	3	2	2007-2014
Гермаківка (Борщівський)	ЕК – 1 (1)	7	3	2007-2012
Гиновичі (Бережанський)	--	4	2	2010-2014
Гиньківці (Заліщицький)	--	--	--	--
Глещава (Теребовлянський)	--	2	--	1980, 2008
Глибочок (Борщівський)	ЕК – 1 (1)	3	2	2009-2011
Глинна (Козівський)	КТ - 1	1	--	2010
Глинчуки (Збаразький)	--	--	--	--
Глібів (Гусятинський)	ЕК – 3 (3)	12	6	2007-2014
Глушка (Заліщицький)	--	--	--	--
Глядки (Зборівський)	--	5	4	2013, 2014
Гнидава (Збаразький)	--	--	--	--
Гнилиці (Підволочиський)	КТ - 1	29	9	2006-2014
	<i>за результатами пошуку «Гнилиці» і «Великі Гнилиці»: це одне й те ж село, однак, жодних пояснень з цього приводу, записи не зведені за однією рубрикою</i>			
Гнильче (Підгаєцький)	--	12	9	2006-2014
Гніздичне (Збаразький)	КТ - 1	1	--	2010
Годів (Зборівський)	--	2	2	2014
Голгоча (Підгаєцький)	ЕК – 1 (1) КТ - 1	23	10	2007-2014
Голендра (Підгаєцький)	--	--	--	--
Голігради (Заліщицький)	--	--	--	--
Головчинці (Заліщицький)	--	1	--	2010
Голотки (Підволочиський)	--	3	--	2015
Голошинці (Підволочиський)	--	1	--	2013
Гончарівка (Монастирський)	ЕК – 1 (1) ЕКС – 1 (1) КТ - 1	11	5	2008-2014
Гончарки (Теребовлянський)	--	--	--	--
Горби (Козівський)	--	--	--	--
Горигляди (Монастирський)	ЕК – 2 (2) КТ - 2	6	3	2007-2013
Горинка (Кременецький)	ІВ – 1	13	3	2008-2013
Гори-Стрийовецькі (Збаразький)	--	3	2	2008, 2011



Горішня (Чортківський)	Вигнанка	--	3	2	2014
Горішня (Монастириський)	Слобідка	ЕК – 1 (1)	5	3	2009, 2010
Городище (Зборівський)	ЕКС – 1 район встано- вити немож- ливо		--	--	--
Городище (Козівський)			2	1	2007, 2011
Городниця (Підволочиський)	ЕК – 1 (1) + 1 (1) район встано- вити немож- ливо		6	3	2006-2012
			+ 1	+ 1	
			<i>для встановлення приналежності книги «Городниця – село в Медоборах» потрібне додаткове дослід- ження; в каталозі район не зазначено</i>		
Городниця (Гусятинський)	<i>див. вище</i>		16	10	2007-2014
Городок (Заліщицький)	ЕК – 1 (1)		9	1	2007-2013
Горожанка (Монастириський)	ЕК – 1 (1) КТ – 1		4	3	2007-2012
Горошова (Борщівський)	КТ - 43		44	3	2007-2015
Грабівці (Борщівський)	--		1	--	2009
	<i>в предметній рубриці вказано Тернопільський район, що не відповідає сучасному АТУ</i>				
Грабківці (Зборівський)	--		--	--	--
Грабовець (Тернопільський)	--		--	--	--
Града (Кременецький)	--		1	--	2013
Гранітне (Монастириський)	ЕК – 1 (1)		2	2	2009, 2010
Грибова (Лановецький)	ІВ - 1		10	--	2009-2015
Григорів (Монастириський)	ЕК – 1 (1) КТ - 1		4	2	2009-2014
Гриньки (Лановецький)	--		--	--	--
Гриньківці (Шумський)	--		2	--	2011
Грицівці (Збаразький)	--		--	--	--
Губин (Бучацький)	--		3	--	2009
Гукалівці (Зборівський)	--		--	--	--
Гумниська (Теребовлянський)	--		--	--	--
Гутисько (Бережанський)	ЕКС – 1 КТ - 2		14	4	2006-2014



Гуштин (Борщівський)	--	4	1	2012-2014
Гуштинка (Борщівський)	--	1	1	2010
Гущанки (Підволочиський)	--	4	2	2010-2013
Давидківці (Чортківський)	ЕК – 1 (1)	3	1	1997, 2012-2013
Данилівці (Зборівський)	--	1	--	2008
Дарахів (Теребовлянський)	КТ - 1	13	2	2007-2015
Двірець (Кременецький)	КТ - 1	1	--	2012
Двірці (Бережанський)	ЕК – 1 (1)	3	1	2008-2012
Дворище (Козівський)	--	1	--	2011
Дворіччя (Теребовлянський)	--	--	--	--
Демня (Бережанський)	--	--	--	--
Денисів (Козівський)	ЕК – 11 (6) КТ - 14	64	15	2006-2015
Деренівка (Теребовлянський)	--	3	1	2009-2014
Джурин (Чортківський)	ЕК – 3 (2) КТ - 2	19	3	2006-2014
Джуринська Слобідка (Чортківський)	--	--	--	--
Дзвенигород (Борщівський)	--	2	2	2010, 2011
Дзвиняч (Заліщицький)	ЕК – 1	8	1	2006-2015
Дзвиняча (Збараський)	ЕК - 1	8	2	2006-2015
Дзвинячка (Борщівський)	КТ - 1	13	2	2006-2013
Дибще (Козівський)	--	2	2	2008, 2014
Дичків (Тернопільський)	ЕК – 1 (1) КТ - 1	10	3	2010-2015
Діброва (Збараський; Шилівська с/р)	--	--	--	--
Діброва (Збараський; Коханівська с/р)	--	--	--	--
Діброва (Бережанський)	--	--	--	--
Діброва (Монастириський)	--	2	1	2010
Діброва (Кременецький)	--	1	--	2008
<i>рубрика «Діброва, хутір Шумського району» некоректна, оскільки хутір Діброва у складі с. Васьківці Шумського району</i>				
Дітківці (Зборівський)	--	1	--	2013
Дмухівці (Козівський)	--	--	--	--
Дністрове (Борщівський)	КТ - 1	2	--	2010, 2011
Добрівляни (Заліщицький)	КТ - 2	12	--	2008-2013
Доброводи (Збараський)	--	39	9	2006-2014
Доброводи (Монастириський)	ЕК – 1 (1)	9	5	1999, 2006-2011
Добромірка (Збараський)	--	6	1	2008-2010

Доброполе (Буцацький)	--	3	2	2007, 2012
Довге (Теребовлянський)	КТ - 1	1	--	2011
Довжанка Тернопільський	--	12	--	2007-2014
Долина (Чортківський)	КТ - 1	4	1	2009-2013
Долина (Теребовлянський)	--	--	--	--
Домаморич (Тернопільський)	--	6	1	2010, 2015
Дорогичівка (Заліщицький)	--	11	5	2007-2014
Дорофіївка (Підволочиський)	--	4	--	2008-2015
Драганівка (Тернопільський)	ЕК – 1 (1) КТ - 1	3	1	2004-2011
Драгоманівка (Козівський)	--	2	2	2005, 2014
Дубенка (Монастириський)	--	2	2	2009, 2010
Дубівка (Борщівський)	--	--	--	--
Дубівці (Тернопільський)	ЕК – 1 (1)	5	1	2010-2013
Дуліби (Буцацький)	--	1	--	2009
Дуляби (Бережанський)	--	--	--	--
Дунаїв (Кременецький)	ІВ – 1 (1) КТ - 2	18	3	2010-2015
Дунів (Заліщицький)	ЕК - 1	2	--	2007, 2010
Дуплиська (Заліщицький)	--	6	--	2012-2015
Духів (Кременецький)	--	--	--	--
Ємелівка (Гусятинський)	--	1	1	2014
Жабинці (Гусятинський)	ЕКС - 1	3	--	2015
Жабиня (Зборівський)	ЕК – 2 (2)	2	1	2013, 2015
Жеребки (Підволочиський)	ЕК – 1 (1)	1	--	2011
Жизномир (Буцацький)	КТ - 1	5	2	2009-2014
Жилинці (Борщівський)	КТ - 1	3	1	2009, 2012
Жнибороди (Буцацький)	КТ - 1	8	3	2007-2011
Жовнівка (Бережанський)	--	--	--	--
Жовтневе (Тернопільський)	--	7	--	2008-2014
Жолоби (Кременецький)	ЕК – 1 (1)	7	1	2007-2013
Жолобки (Шумський)	--	--	--	--
Жуків (Бережанський)	ЕК – 1 (1) ЕКС – 1 (1) КТ - 5	30	7	2006-2015
Жуківці (Лановецький)	--	--	--	--
Жуківці (Зборівський)	--	--	--	--
Забара (Шумський)	--	1	1	2011
Заберізки (Козівський)	--	2	2	2009, 2014
Забойки (Тернопільський)	ЕК – 1 (1)	7	1	2004-2015
Заболотівка (Чортківський)	--	9	4	2008-2014

Завадівка (Монастириський)	ЕК – 1 (1)	4	3	2009-2014
Завалів (Підгаєцький)	ЕК – 3 (2) КТ - 3	22	8	2006-2014
Завалля (Борщівський)	--	1	1	2010
Загайці (Підгаєцький)	--	--	--	--
Загірці (Лановецький)	--	3	--	2010, 2012
Загір'я (Зборівський)	ЕК – 2 (2)	3	1	2010-2011
Загороддя (Збараський)	--	--	--	--
Задарів (Монастириський)	ЕК – 1 (1)	2	2	2009-2010
Заздрість (Теребовлянський)	ЕК – 1 (1)	16	3	2007-2014
Залав'є (Теребовлянський)	--	11	3	2011-2015
Залісся (Борщівський)	<i>ЕК – 1 р-н</i>	1	1	2012
Залісся (Козівський)	<i>невідомий</i>	4	--	2010-2013
Залісся (Монастириський)	ЕК – 1 (1)	2	2	2010
Залісся (Чортківський)	КТ - 1	9	2	2009-2012
	<i>ЕКрК – 1 бф запис встановити район неможливо; рубрика «с. Залісся Шумського району» некоректна, за сучасним АТУ такої адмін. одиниці не існує</i>			
Залісці (Збараський)	КТ - 2	18	2	2008-2015
Залісці (Шумський)	ІВ – 1 (1)	17	3	2006-2004
Заліщики (Бучацький)	--	--	--	--
Залужжя (Шумський)	--	--	--	--
Залужжя (Збараський)	--	9	5	2009-2014
Залужжя (Бережанський)	ЕК – 1 (1)	--	--	--
	<i>Одна й та ж книга: Від Королівки до Поляни. Біще, Поручин, Залужжя у книгах, документах, спогадах, легендах, світлинах [Текст] : іст.-мемуар. зб. / [ред.-упоряд. В.Савчук]. - Т : Меркюрі-Тернопіль, 2004. - 320, [3] с. : фотогр., карти. - ISBN 966-567-101-4 : 20 грн. ББК 63.3(4Укр) + 63.3(4УкрТер) Рубрики: Топографія--історія--Бережанський р-н Біще, с. Бережанського р-ну Поручин, с. Бережанського р-ну Залужжя, с. Збараського р-ну може бути віднесена як до Бережанського району (ЕК) так і до Збараського (ЕКрК)</i>			
Залуччя (Борщівський)	--	1	1	2010
Зарваниця (Теребовлянський)	ЕК – 32 (5) ЕКС – 3 КТ - 1	159	8	2006-2014

<b>Заремба</b>	<i>в ЕКрК окремо виділено рубрику «Заремба, х Гусятинського району», однак такого н.п. не існує; в 2001 році хутір Заремба приєднано до с. Вигода Гусятинського району</i>			
Заривінці (Бучацький)	--	--	--	--
Зарубинці (Збаразький)	КТ - 2	11	4	2009-2014
Зарубинці (Підволочиський)	--	1	1	2011
Заруддя (Збаразький)	--	12	--	2006-2014
Заруддя (Зборівський)	--	2	--	2013
Зарудечко (Збаразький)	--	--	--	--
Застав'є (Тернопільський)	--	3	1	2009-2014
Заставці (Монастириський)	--	6	4	2010-2014
Заставче (Підгаєцький)	--	1	--	2012
Застінка (Тернопільський)	--	1	1	2008
Застіноче (Теребовлянський)	--	1	1	2012
Затишне (Монастириський)	--	--	--	--
Затиштя (Кременецький)	--	--	--	--
Затурин (Підгаєцький)	--	--	--	--
Зашляхом (Збаразький)	--	--	--	--
Збриж (Борщівський)	--	2	--	2012, 2014
Збручанське (Борщівський)	ЕК – 1 (1)	3	2	2009-2011
Звенигород (Бучацький)	--	3	1	2006-2013
Звиняч (Чортківський)	ЕК - 1	8	1	2009-2014
Зеблози (Кременецький)	--	--	--	--
Зелена (Чортківський)	--	1	1	2009
Зелена (Бучацький)	--	3	1	2008-2011
	<i>Також два бф записи у рубриці «Зелена – Гусятинський район», що не відповідає АТУ: у Тернопільській області лише два н.п. з назвою «Зелена», а в Гусятинському районі село <u>ЗеленЕ</u></i>			
Зелене (Гусятинський)	--	3	1	1980, 2009, 2013
	<i>додат-ково</i>	2	2	2009
	<i>однак «виходять» ці бф записи на запит «Зелена» (див. попередню строку)</i>			
Зелене (Борщівський)	--	--	--	--
Зелений Гай (Заліщицький)	--	9	2	2009-2015
Зеленче (Теребовлянський)	--	1	1	2012
Зозулинці (Заліщицький)	КТ - 1	10	1	2011-2014
Золота Слобода (Козівський)	ЕК – 3 (1)	18	13	2006-2014
Золотники (Теребовлянський)	ЕК – 1 (1)	8	3	2007-2013
Золочівка (Козівський)	--	--	--	--
Зубів (Теребовлянський)	--	--	--	--

Зубрець (Бучацький)	--	11	--	2007-2015
Іване-Золоте (Заліщицький)	ЕКС - 1	7	1	2008-2014
Іване-Пусте (Борщівський)	КТ - 1	9	6	2009-2012
Іванівка (Підволочиський)	--	8	1	2008-2014
Іванівка (Теребовлянський)	--	28	5	2007-2014
Іванків (Борщівський)	--	7	3	2008-2015
Іванківці (Зборівський)	ЕК – 1 (1) КТ - 1	4	1	2006-2013
Іванківці (Лановецький)	ІВ – 1 КТ - 1	2	--	2011, 2014
Іванківці (Кременецький)	--	1	--	2013
	<i>а також в базі КТ: 1 бф запис приналежність до району встановити неможливо; 1 бф запис за рубрикою «Іванківці, с Теребовлянського району» - за АТУ такого населеного пункту не існує</i>			
Івання (Кременецький)	--	--	--	--
Іванчани (Збараський)	--	--	--	--
Івачів (Зборівський)	--	--	--	--
Івачів Горішній (Тернопільський)	ЕК – 1 (1)	7	3	2008-2013
Івачів Долішній (Тернопільський)	ЕК – 2 (2)	3	1	2007-2013
	<i>Ще один бф запис (2010 р.) за рубрикою «Нижній Івачів, с Тернопільського району», яка є некоректною – за АТУ такого н.п. не існує не тільки в Тернопільській області, а й взагалі в Україні</i>			
Івашківці (Збараський)	--	1	--	2014
Ігровиця (Тернопільський)	--	4	2	2008-2014
Іква (Кременецький)	КТ - 1	3	2	2009-2014
Ілавче (Теребовлянський)	--	8	2	1997, 2006-2014
Ішків (Козівський)	КТ - 1	10	1	2008-2015
Йосипівка (Зборівський)	--	--	--	--
Йосипівка (Тернопільський)	--	--	--	--
Йосипівка (Козівський)	--	--	--	--
Кабарівці (Зборівський)	--	--	--	--
Калагарівка (Гусятинський)	--	--	--	--
Калинівка (Зборівський)	--	9	9	2007-2012
Калинівщина (Чортківський)	--	--	--	--
Кальне (Козівський)	--	5	2	2008-2012
Кальне (Зборівський)	ЕК – 1 (1)	13	3	2006-2011

Кам'янка (Теребовлянський)	--	2	1	2008-2009
Кам'янки (Підволочиський)	--	2	1	2006, 2014
Капустинський Ліс (Збараський)	--	--	--	--
Капустинці (Збараський)	--	2	--	2008
Капустинці (Чортківський)	--	1	1	2014
Карашинці (Гусятинський)	--	--	--	--
Карначівка (Лановецький)	--	2	1	2008, 2011
Касперівці (Заліщицький)	ЕК – 1 (1)	7	3	2009-2013
Катеринівка (Кременецький)	ЕК – 1 (1), <i>але зазначено Шумський район</i>	4	1	2007-2011
Качанівка (Підволочиський)	ЕК - 1	14	3	2007-2014
Квіткове (Бережанський)	--	--	--	--
Киданів (Бучацький)	--	2	1	2009, 2011
Киданці (Збараський)	--	3	1	2010, 2011
Кинахівці (Збараський)	--	4	--	2009-2012
Кип'ячка (Тернопільський)	--	9	2	2006-2014
		<i>результативний пошук лише за словником: «ключові слова» - «кип'ячка» (6 записів), «кип'ячки» (5 записів), «кип'ячці» (1 запис) – разом без урахування дублетів – 9 бф записів; географічні рубрики відпрацьовані лише в 6-ти</i>		
Кімната (Кременецький)	--	--	--	--
Клебанівка (Підволочиський)	--	5	2	2008-2014
Климківці (Підволочиський)	КТ - 1	3	--	2012
Клювинці (Гусятинський)	--	2	--	2007, 2010
Кобзарівка (Зборівський)	ЕК – 1 (1) КТ - 1	8	4	2007-2014
Кобилля (Збараський)	--	7	5	2006-2014
Кобиловолоки (Теребовлянський)	ЕК – 1 (1)	11	5	2007-2014
Ковалівка (Монастирський)	ЕК – 1 (1) КТ - 1	9	5	1999, 2006- 2012
Козачки (Лановецький)	--	1	--	2008
Козаччина (Борщівський)	--	1	1	2011
Козина (Гусятинський)	--	2	1	2009, 2011



Козівка (Тернопільський)	ЕК – 2 (1) КТ - 1	7	3	2006-2013
Козівка (Козівський)	--	2	--	2008, 2014
<u>Козярі</u> (Підволочиський) за АТУ <i>Козяри</i> (ел. краєзн. каталог ТОУНБ)	--	1	--	2010
Кокошинці (Гусятинський)	ЕК – 1 (1)	10	3	2010-2014
Кокутківці (Зборівський)	--	--	--	--
Колиндяни (Чортківський)	КТ - 1	3	--	2009, 2011
Колодіївка (Підволочиський)	КТ - 1	11	2	2007-2014
Колодне (Збаразький)	ІВ - 1	7	2	2008-2015
Колодрібка (Заліщицький)	КТ – 2	12	1	2009-2011
Колосова (Кременецький)	--	2	--	2009, 2011
Комарин (Кременецький)	--	--	--	--
Комарівка (Кременецький)	--	--	--	--
Комарівка (Монастириський)	ЕК – 1 (1)	1	1	2010
Комарівка (Бережанський)	ЕК – 2 (2)	10	3	2007-2012
Коновиця (Шумський)	--	1	1	2010
Конопківка (Теребовлянський)	ЕКС - 1	19	--	2007-2014
Констанція (Борщівський)	--	--	--	--
Конюхи (Козівський)	ЕК – 3 (3) КТ - 12	47	8	1992, 2006- 2015
Кордишів (Шумський)	ЕК – 2 (2) ІВ – 3 (3) КТ - 6	14	5	2011-2014
Коржківці (Лановецький)	--	--	--	--
Коржова (Монастириський)	ЕК – 2 (2)	5	2	2009-2012
Королівка (Борщівський)	КТ – 1	17	1	2007-2013
Королівка (Заліщицький)	--	2	2	2014
Коростова (Лановецький)	--	--	--	--
Корчунок (Зборівський)	--	--	--	--
Коршилів (Зборівський)	--	--	--	--
Коршилівка (Підволочиський)	--	1	1	2007
Косів (Чортківський)	--	4	--	2007-2013
Космирин (Бучацький)	--	2	1	2009, 2010
Костільники (Бучацький)	--	7	--	2010-2014
Костянтинівка (Тернопільський)	--	3	1	2008, 2012
Котів (Бережанський)	--	4	2	2009-2012
Котівка (Гусятинський)	--	1	1	2014

Котузів (Теребовлянський)	--	6	--	2007-2015
Котюжини (Збаразький)	КТ - 1	1	--	2012
Коханівка (Збаразький)	--	1	--	2008
Коцюбинці (Гусятинський)	ЕК – 1 КТ – 2 (1)	21	5	2006-2015
Коцюбинчики (Чортківський)	КТ – 1 (1)	6	4	2008-2013
Кошилівці (Заліщицький)	--	--	--	--
Кошляки (Підволочиський)	ЕК – 1 ЕКС - 1	4	1	2009-2012
Красівка (Тернопільський)	ЕК – 1 (1) КТ - 1	4	1	2012
Красіїв (Монастириський)	ЕК – 1 (1)	5	5	2009-2011
Красна (Зборівський)	--	--	--	--
Красне (Гусятинський)	--	2	--	2008, 2012
Краснолука (Лановецький)	--	--	--	--
Краснопуца (Бережанський)	--	16	1	2008-2014
Красносільці (Збаразький)	--	1	--	2008
Кретівці (Збаразький)	--	--	--	--
Криве (Підволочиський)	--	5	--	2007-2014
Криве (Козівський)	--	13	7	2007-2015
Кривеньке (Чортківський)	--	8	3	2009-2013
Кривки (Теребовлянський)	--	1	--	2013
Криволука (Чортківський)	--	2	--	2010, 2015
Кривче (Борщівський)	ЕК – 2 (1) КТ - 1	10	5	2008-2015
Кривчики (Збаразький)	--	5	--	2008-2014
Крижі (Кременецький)	--	4	1	2009-2014
Криниця (Монастириський)	--	2	--	2009
Кровинка (Теребовлянський)	КТ - 2	5	3	2010-2014
Крогулець (Гусятинський)	КТ - 2	7	1	2011-2013
	<i>1 бф запис на с. Крогулець, район не вказано</i>			
Крогулець (Шумський)	--	--	--	--
Крутилів (Гусятинський)	--	2	--	2011, 2014
Крутнів (Кременецький)	--	--	--	--
Кудинівці (Зборівський)	ЕК – 1 (1)	2	1	2002, 2012
Кудлаївка (Шумський)	--	--	--	--
Кудобинці (Зборівський)	--	1	--	2012
Кудринці (Борщівський)	ЕК – 1 (1) КТ - 2	14	8	2007-2012
Кулаківці (Заліщицький)	--	1	1	2010
Куликів (Кременецький)	КТ - 5	11	1	2008-2014
Купчинці (Козівський)	ЕК – 2 (2)	21	11	2007-2015



	КТ - 1			
Курдибанівка (Бучацький)	--	1	--	2008
Курівці (Зборівський)	ЕК – 1 (1) КТ - 1	17	2	2010-2015
Курники (Тернопільський)	--	2	--	2011, 2013
Куропатники (Бережанський)	ЕК – 1 (1)	13	6	2007-2015
Куряни (Бережанський)	--	1	1	2014
Кут (Гусятинський)	--	--	--	--
Кути (Шумський)	--	2	--	2008
Кути (Бережанський)	--	8	--	2008-2013
<i>Кутківці</i>	<i>В БД «КТ» - 2 бф записи за рубрикою «Кутківці, с.», а також 2 бф записи в «ЕКК» за рубрикою «Кутківці, мікрорайон Тернополя», однак нині це територія міста Тернопіль, що не відображено в предметних рубриках</i>			
Кутиска (Лановецький)	ІВ – 1 <i>помил-ково вказаний Підволо- чиський район</i>	8	--	2008-2013
Кутянка (Шумський)	--	--	--	--
Кушлин (Кременецький)	--	4	--	2010-2013
Лавриківці (Зборівський)	--	--	--	--
Ладичин (Теребовлянський)	ЕК – 1 (1)	8	--	2008-2015
Лазарівка (Монастириський)	ЕК – 1 (1)	4	3	2009-2011
Ланівці (Борщівський)	КТ - 1	3	--	2011-2014
Лапшин (Бережанський)	ЕК – 1 (1) КТ - 1	13	4	2008-2014
Ласківці (Теребовлянський)	ЕК – 2 (2)	15	5	2006-2014
Латківці (Борщівський)	--	--	--	--
Лежанівка (Гусятинський)	--	--	--	--
Лиса (Підгаєцький)	--	2	1	2008
Лисичинці (Підволочиський)	ЕК – 1 (1) КТ – 1 (1)	6	4	2011-2015
Лисичники (Заліщицький)	ЕК - 1	8	4	2010-2014
Лисівці (Заліщицький)	ЕК – 1 ЕКС – 1 КТ - 3	17	1	2006-2014
Литвинів (Підгаєцький)	--	3	1	2007, 2008
Литячі (Заліщицький)	--	6	--	2007-2014
Личківці (Гусятинський)	ЕК - 1	9	5	2008-2014

Лідихів (Кременецький)	ІВ – 1 (1) КТ – 1 (1)	7	3	2007-2014
Ліски (Збараський)	--	3	2	2006-2013
Лісники (Бережанський)	ЕК – 1 (1)	14	3	2008-2014
Літовище (Шумський)	--	2	--	2009, 2012
Літятин (Бережанський)	--	2	--	2007, 2010
Лішня (Кременецький)	--	4	--	2001, 2014
Ліщанці (Буцацький)	--	2	--	2011, 2014
Лози (Збараський)	ІВ - 1	2	--	2010, 2011
Лозівка (Підволочиський)	--	5	4	2008-2014
Лозівка (Теребовлянський)	--	--	--	--
Лозова (Тернопільський)	КТ - 1	9	2	2009-2014
Лопушани (Зборівський)	ЕК – 1 (1)	6	2	2009-2014
Лопушне (Лановецький)	ІВ – 1 (1) КТ – 1	14	7	2006-2012
Лопушне (Кременецький)	--	3	3	2012
Лосятин (Кременецький)	ІВ – 1 КТ - 2	25	5	2007-2014
Лосяч (Борщівський)	КТ - 1	10	2	1980, 2010- 2014
Лошнів (Теребовлянський)	--	5	1	2008-2010
Лука (Монастириський)	ЕК – 1 (1)	2	2	2009, 2010
Лучка (Тернопільський)	--	5	--	2009-2013
Людвище (Шумський)	--	1	1	2010
Люлинці (Лановецький)	--	--	--	--
Лядське (Монастириський)	ЕК – 1 (1)	5	3	2009-2012
Магдалівка (Підволочиський)	--	1	--	2014
Майдан (Гусятинський)	--	2	1	2010, 2014
Маковисько (Козівський)	--	1	--	2012
Максимівка (Збараський)	--	4	3	2010-2014
Мала Березовиця (Збараський)	ЕК - 1	6	1	2007-2015
Мала Білка (Лановецький)	--	--	--	--
Мала Горянка (Кременецький)	--	--	--	--
Мала Іловиця (Шумський)	--	16	--	2011-2014
Мала Карначівка (Лановецький)	--	--	--	--
Мала Лука (Гусятинський) (1564; 446 осіб)	--	--	--	--
Мала Плавуча (Козівський)	--	7	2	2011-2015
Мала Снігурівка	--	1	1	2008

(Лановецький)				
Малашівці (Зборівський)	--	6	--	2007-2014
Малий Глибочок (Збараський)	--	--	--	--
Малий Говилів (Теребовлянський)	<i>у ЕКрК 6 (шість) бф записів за рубрикою «Говилів, Теребовлянський р-н»; у Теребовлянському районі є села Великий Говилів і Малий Говилів (на останній жодного бф запису), населеного пункту з назвою «Говилів» за АТУ не існує ні в Тернопільській області, ні в Україні</i>			
Малий Кунинець (Збараський)	--	--	--	--
Малий Ходачків (Тернопільський)	КТ - 7	14	2	2007-2015
Малі Бережці (Кременецький)	<i>у ЕКрК за запитом «Малі Бережці» жодного бф запису; за запитом «Бережці» - 22 бф записи, з яких 16 за рубрикою «Великі Бережці, с Кременецького району» і 6 бф записів за рубрикою «Бережці, с. Кременецького р-ну»; за АТУ у Кременецькому районі є села Великі Бережці і Малі Бережці; єдиний населений пункт в Україні з назвою «Бережці» – це село Любомльського району Волинської області</i>			
Малі Бірки (Гусятинський)	--	1	1	2009
Малі Вікнини (Збараський)	<i>у ЕКрК за запитом «Малі Вікнини» жодного бф запису; за запитом «Вікнини» - 7 бф записів, з яких 3 за рубрикою «Великі Вікнини, с Збараського району» і 4 бф записи за рубрикою «Вікнини, с. Збараського р-ну»; за АТУ у Збараському районі є села Великі Вікнини і Малі Вікнини; єдиний населений пункт в Україні з назвою «Вікнини» – це село Білогірського району Хмельницької області</i>			
Малі Дедеркали (Шумський)	--	2	--	2010, 2014
Малі Загайці (Шумський)	--	2	2	2010, 2012
Малі Кусківці (Лановецький)	--	1	--	2007
Малі Садки (Шумський)	--	1	--	2014
Малі Чорнокінці (Шумський)	--	1	--	2010
Малів (Теребовлянський)	--	--	--	--
Маловоди (Теребовлянський)	--	--	--	--
Манаїв (Зборівський)	КТ - 1	7	4	2007-2013
Маневе (Лановецький)	--	--	--	--
Маркова (Монастириський)	ЕК – 1 (1)	7	7	2009-2014

Мартинівка (Буцацький)	ЕК – 1 (1)	3	1	2011, 2014
Мартишківці (Леновецький)	--	2	1	2008, 2011
Мар'янівка (Тернопільський)	--	3	2	2011-2014
	<i>пошук можливий за словником, при стандартному і розширеному результат відсутній (апостроф)</i>			
Матвіївці (Шумський)	--	4	--	2011, 2012
Матеушівка (Буцацький)	--	--	--	--
Медведівці (Буцацький)	ЕК – 1 (1)	1	--	2010
Медин (Підволочиський)	--	2	1	2012
Медова (Козівський)	--	--	--	--
Межигір'я (Монастириський)	--	1	1	2013
Метенів (Зборівський)	--	5	1	2006-2013
Мечищів (Бережанський)	ЕК – 1 (1)	2	2	2011, 2013
Миколаївка (Буцацький)	--	3	--	2011
Милівці (Чортківський)	ЕК – 1 (1)	9	5	2008-2014
Мильне (Зборівський)	ЕК – 1 (1)	7	5	2008-2014
Мирне (Підгаєцький)	--	14	8	2010-2014
Мирове (Шумський)	ІВ – 1 (1) КТ - 2	6	3	2009-2014
Миролобівка (Тернопільський)	ЕКС - 1	4	1	2006-2012
Мислова (Підволочиський)	--	8	8	2008-2014
Митниця (Підволочиський)	--	--	--	--
Михайлівка (Борщівський)	КТ - 2	--	--	--
Михайлівка (Підгаєцький)	--	1	--	2006
Михайлівка (Лановецький)	--	--	--	--
Михалків (Борщівський)	--	4	3	1997, 2013, 2014
Мишків (Заліщицький)	--	6	2	2009-2013
Мишківці (Збараський)	--	--	--	--
Мишковичі (Тернопільський)		13	1	2007-2014
	<i>на запит «Мишківці» і на запит «Мишковичі» в БД «Культура Тернопільщини» один і той же бф запис «Юрса, Г. Розумники й умільці з Мишковичів [Текст] / Г. Юрса ; фотогр. авт. // Вільне життя плюс. - 2014. - 4 квіт. - С. 3 : фотогр. - (Справи шкільні)»; виходячи з назви стаття стосується с. Мишковичі, однак, у предметній рубриці вказано с. Мишківці</i>			
Мізюринці (Шумський)	ЕК – 1 (1)	1	1	2009

Млиниська (Теребовлянський)	--	--	--	--	
Млинівці (Кременецький)	КТ – 1	13	6	2008-2012	
Млинівці (Зборівський)	--	5	2	2009-2015	
Млинки (Бучацький)	--	--	--	--	
Млинці (Козівський)	--	--	--	--	
Мовчанівка (Підволочиський)	КТ - 1	4	2	2009-2015	
Мозолівка (Підгаєцький)	ЕК – 1 (1)	10	6	2008-2014	
Молотків (Лановецький)	ЕК – 1 (1) КТ – 2 (1)	23	11	2006-2014	
Молохів (Бережанський)	--	1	1	2011	
Монастириха (Гусятинський)	--	--	--	--	
Монастирок (Борщівський)	--	16	10	2008-2014	
Монилівка (Зборівський) (1532; 257 осіб)	--	--	--	--	
Москалівка (Лановецький)	КТ - 6	17	1	2007-2013	
Мужилів (Підгаєцький)	ЕК – 1 КТ - 1	7	3	2006-2014	
Мусорівці (Збараський)	--	4	--	2010	
Мухавка (Чортківський)	--	2	1	2009, 2012	
Мушкарів (Борщівський) (161 особа)	--	2	--	2007, 2013	
Мушкатівка (Борщівський)	КТ - 2	10	2	2007-2014	
Мшана (Зборівський)	--	5	4	2006-2010	
Мшанець (Теребовлянський)	ЕК – 1 (1)	КТ - 3	--	2007-2009	
Мшанець (Зборівський)	<i>район не вказано</i>	КТ - 2	16	3	2007-2014
Набережне (Бучацький)	--	--	--	--	
Нагоряни (Заліщицький)	ЕК 1 (1)	9	4	2008-2013	
Надорожнів (Бережанський) (1540; 368 осіб)	--	--	--	--	
Надрічне (Бережанський)	ЕК – 1 (1)	--	5	--	2008-2013
Надрічне (Теребовлянський)	<i>район не вказано</i>	КТ - 1	2	--	2010, 2012
Налужжя (Теребовлянський)	--	2	--	2009, 2011	
Нападівка (Лановецький)	--	4	2	2009-2015	

Нараїв (Бережанський)	ЕК – 1 (1)	10	5	2008-2014
Настасів (Тернопільський)	ЕК – 1 (1) КТ - 6	44	5	2006-2014
Нестерівці (Зборівський)	--	1	--	2008
Нетерпинці (Зборівський)	--	4	4	2010-2012
Нивра (Борщівський)	--	2	1	2013, 2014
Нижбірок (Гусятинський)	--	2	2	2012
Нижчі Луб'янки (Збаразький)	--	6	1	2009-2013
Низьколизи (Монастирський)	--	--	--	--
Нирків (Заліщицький)	--	--	--	--
Нище (Зборівський)	--	2	1	2008, 2014
Нова Брикуля (Теребовлянський)	--	1	1	2014
Нова Гребля (Бережанський)	--	--	--	--
Нова Гута (Монастирський)	--	--	--	--
Нова Могильниця (Теребовлянський)	--	1	1	2014
	а також на назву «Могильниця» (одне з попередніх)			
	--	6	2	2007-2014
Нове Село (Підволочиський)	КТ – 2 (1)	20	4	2007-2014
Новий Кокорів (Кременецький)	--	--	--	--
Новий Олексинець (Кременецький)	--	3	1	2009-2013
Новий Роговець (Збаразький)	--	--	--	--
Новики (Збаразький)	--	2	--	2014, 2015
Нові Петликівці (Буцацький)	--	2	--	2011, 2012
Новосілка (Підгаєцький)	ЕК – 3 (1)	10	7	2007-2015
Новосілка (Буцацький)	--	--	--	--
Новосілка (Гусятинський)	--	--	--	--
Новосілка (Заліщицький)	--	9	3	2011-2015
Новосілка (Підволочиський)	--	8	2	2007-2014
Новосілка (Шумський)	--	--	--	--
Новостав (Шумський)	--	3	1	2013, 2014
Новоставці (Буцацький)	ЕК – 1	--	--	--
Носів (Підгаєцький)	ЕК - 1	7	--	2010-2013
Носівці (Зборівський)	--	--	--	--
Обич (Шумський)	КТ - 1	1	--	2009
Ободівка (Підволочиський)	--	2	--	2010, 2011
Огрязківці (Лановецький)	--	--	--	--
Одєрадівка (Шумський)	--	--	--	--



Озерна (Зборівський)	КТ – 3 (1)	23	15	2006-2015
Озеряни (Буцацький)	--	1	1	2013
Озеряни (Борщівський)	ЕК – 1 (1)	8	1	2007-2014
Озерянка (Зборівський)	--	--	--	--
Окопи (Борщівський)	ЕК – 2 (2)	10	7	2008-2014
Олексинці (Борщівський)	КТ – 1 (1)	6	2	2011-2014
Оленівка (Гусятинський)	--	1	1	2008
	<i>в ЕКК вказано Борщівський район, хоча у Тернопільській області лише один н.п. з назвою «Оленівка» саме у Гусятинському районі</i>			
Олесине (Козівський)	--	4	4	2010-2014
Олеша (Монастириський)	ЕК – 1 (1)	5	3	2009-2015
Олишківці (Збаразький)	--	1	--	2014
Оліїв (Зборівський)	--	10	4	2009-2015
Онишківці (Шумський)	ЕК – 1 (1)	3	1	1998, 2009-2012
Оришківці (Лановецький)	--	1	1	2014
Оришківці (Гусятинський)	ЕК - 1	7	4	2007-2014
Оріховець (Підволочиський)	--	4	3	2008-2015
Осівці (Буцацький)	ЕК - 1	12	5	2008-2013
Осники (Лановенцький)	ІВ – 1 (1)	3	3	2013
Остальці (Теребовлянський)	--	--	--	--
Остап'є (Підволочиський)	--	1	--	2014
Осташівці (Зборівський)	ЕК – 2 (1)	5	3	2010-2013
Острів (Тернопільський)	КТ - 3	20	3	2006-2015
Острівець (Теребовлянський)	КТ - 5	17	3	2006-2014
Охримівці (Збаразький)	--	5	1	2006-2014
Очеретне (Кременецький)	ІВ – 2 (2)	5	3	2008-2012
Павлів (Бережанський)	--	--	--	--
Паївка (Гусятинський)	--	1	--	2013
Палашівка (Чортківський)	ЕК – 1 (1)	11	1	2000, 2007-2014
Пальчинці (Підволочиський)	--	1	1	2015
Панасівка (Зборівський)	<i>ЕК – 1 (1)</i>	--	--	--
Панасівка (Підволочиський)	<i>район не вказано</i>	2	2	2014
	<i>після порівняння з Краєзнавчим каталогом - скоріше за все Підволочиський</i>			
Панівці (Борщівський)	--	5	1	2010-2015
Пановичи (Підгаєцький)	--	5	4	2009, 2010
Панталіха (Теребовлянський)	--	2	1	2001, 2007
Папірня (Теребовлянський)	--	1	1	2012

Пастуше (Чортківський)	--	2	1	2009, 2011
Пахinya (Лановецький)	--	--	--	--
Пеньківці (Підволочиський)	КТ - 1	2	1	2008
Переволока (Буцацький)	--	9	3	2007-2015
Передмірка (Лановецький)	--	3	1	2007-2013
Передмістя (Буцацький)	--	--	--	--
Перемилів (Гусятинський)	--	4	--	2008-20104
Переморівка (Шумський)	--	--	--	--
Перепельники (Зборівський)	--	2	--	2013
Переходи (Чортківський)	--	3	--	2008, 2013
Петриків (Тернопільський)	ЕК – 1 (1) КТ – 2 (в одному запису район не вказано)	29	7	2007-2014
Печірна (Лановецький)	--	4	2	2009, 2010
Печорна (Заліщицький)	ЕК – 2 (2) КТ - 1	6	5	1969, 2009- 2012
Пилатківці (Борщівський)	--	1	--	2007
Пилипче (Борщівський)	КТ - 2	13	1	2010-2011, 2015
Пилява (Буцацький)	ЕК – 1 (1)	10	4	2007-2013
Писарівка (Бережанський)	--	--	--	--
Пишківці (Буцацький)	--	--	--	--
Пищатинці (Борщівський)	КТ - 1	2	--	2011
Підберізці (Зборівський)	--	--	--	--
Підвисоке (Бережанський)	--	4	2	2006-2014
Підгайці (Шумський)	ЕКС - 1	--	--	--
Підгайчики (Теребовлянський)	--	4	1	2008-2014
Підгайчики (Зборівський)	КТ – 1 не вказано район	--	--	--
Підгора (Теребовлянський)	--	2	2	2009, 2014
Підгородне (Тернопільський)	КТ – 1	10	--	2007-2013
	всі бф записи за рубрикою «ПідгороднЕ, Тернопільський район» (так само й в назвах статей), за АТУ назва н.п. «ПідгороднЕ»			
Підзамочок (Буцацький)	КТ – 2	9	2	2010-2014
Підлісне (Монастириський)	ЕК – 1 (1)	4	2	2006-2013
Підлісне (Кременецький)	--	--	--	--



Підлісне (Бережанський) (до 1964 року – Шумляни Малі)	--	2	1	2008, 2011
	<i>в бф запису район не вказано, встановити до якого н.п. відноситься документ можна тільки після додаткової розвідки</i>			
Підлісся (Бучацький)	--	--	--	--
Підлісці (Кременецький)	--	7	3	2006-2015
Підпилип'я (Борщівський)	--	3	--	1997, 2008, 2010
Підруда (Теребовлянський)	--	--	--	--
Пізнанка (Гусятинський)	--	--	--	--
Піщане (Зборівський)	--	--	--	--
Піщатинці (Шумський)	--	2	1	2013, 2014
Плебанівка (Теребовлянський)	--	7	--	2009-2014
Плесківці (Зборівський) (2006 - відновлене)	ЕК – 2 (1)	5	1	2006-2013
Плиска (Лановецький)	--	1	1	2014
Плісняни (Зборівський)	--	--	--	--
Пліхів (Бережанський)	КТ - 1	4	2	2009, 2014
Плоске (Кременецький)	КТ - 2	6	1	2008, 2012
Плоске (Козівський)	--	--	--	--
Плотича (Козівський)	ЕК – 2 (2) <i>район не вказано</i> КТ – 1 (Козівський)	14	4	2006-2014
Плотича (Тернопільський)		9	4	2008-2014
<i>ще один бф запис - район не вказано</i>				
Погрібці (Зборівський)	--	1	--	2008
Поділля (Заліщицький) (Цапівці)	--	3	2	2011, 2012
Поділля (Підволочиський) (Пізнанка)	--	1	--	2014
Пожежа (Бучацький)	--	--	--	--
Покропивна (Козівський)	--	13	7	2006-2014
Полівці (Чортківський)	--	2	1	2008
Полупанівка (Підволочиський)	--	3	--	2012, 2014
Поляни (Збаразький)	--	--	--	--
Помірці (Бучацький)	ЕК 1 (1)	--	--	--
Попівці (Кременецький)	--	4	3	2006-2010
Попівці (Заліщицький)	--	--	--	--
Поплави (Підволочиський)	--	--	--	--

Поплави (Підгаєцький)	--	--	--	--
Порохова (Бучацький)	--	2	--	2006, 2007
Поручин (Бережанський)	ЕК – 3 (1)	12	5	2004-2012
Постолівка (Гусятинський)	ЕК – 1 (1)	7	5	2008-2014
Посухів (Бережанський)	КТ - 1	5	3	2011-2014
Потік (Козівський)	--	--	--	--
Поточани (Бережанський)	--	--	--	--
Потутори (Бережанський)	--	13	2	2007-2014
Потуторів (Шумський) (1440)	--	2	--	2014
Почапінці (Тернопільський)	ЕК – 1 (1)	5	2	2004-2010
Присівці (Зборівський)	--	5	--	2013, 2014
Пробіжна (Чортківський)	--	5	1	2010-2015
Просівці (Підволочиський)	--	--	--	--
Прошова (Тернопільський)	ЕК – 1 (1)	7	1	2008-2015
Пушкарі (Бучацький)	--	--	--	--
Радошівка (Шумський)	--	2	1	2011, 2012
Радянське (Кременецький) (Млинівці)	--	--	--	--
<i>у Кременецькому районі є інше село Млинівці, з цим не пов'язане</i>				
Рай (Бережанський)	КТ - 1	26	18	2008-2014
<i>величезний інформаційний шум</i>				
Раковець (Теребовлянський)	КТ - 1	3	1	2009-2014
Раковець (Збаразький)	ІВ – 1 (1)	1	1	2010
<i>в електронному краєзнавчому каталозі також вказана рубрика «Раковець, с. Підгаєцького району», за сучасним АТУ такого населеного пункту не існує</i>				
Раславка (Кременецький)	ЕК – 1 (1)	--	--	--
Ратищі (Зборівський)	КТ - 2	10	4	2008-2014
Раштівці (Гусятинський)	--	8	4	2007-2014
Рекшин (Бережанський)	ЕК – 1 (1)	6	2	2007-2012
Ренів (Зборівський)	--	--	--	--
Решнівка (Збаразький)	--	4	1	2013
Рибники (Бережанський)	--	1	1	2011
Рибча (Кременецький)	--	--	--	--
Ридодуби (Чортківський)	--	4	--	2008-2013
Ридомиль (Кременецький)	--	1	--	2013
Рідколісся (Монастирський)	ЕК – 1 (1)	1	1	2010
Різдвяни (Теребовлянський)	ЕКС- 1 КТ - 3	7	5	2007-2013
Ріпинці (Бучацький)	ЕК – 1 (1)	--	--	2008
Рогачин (Бережанський)	--	6	4	2008-2014

Рожанівка (Заліщицький)	--	--	--	--
Рожиськ (Підволочиський)	--	2	1	2008, 2014
Розгадів (Зборівський)	ЕК – 1 (1) КТ - 1	12	4	1994, 2007-2014
Розношинці (Збаразький)	--	5	--	2010-2013
Розтоки (Кременецький)	--	1	--	2012
Романівка (Тернопільський)	КТ - 3	15	4	2009-2015
Романівка (Теребовлянський)	КТ - 1	8	1	2007-2012
Романове Село (Збаразький)	КТ - 4	18	1	2008-2015
Ромашівка (Чортківський)	ЕК – 1 (1)	4	3	2009-2013
Росохач (Чортківський)	КТ - 2	16	10	2008-2014
Росохуватець (Підволочиський)	--	--	--	--
Росохуватець (Козівський)	--	8	--	2008-2014
Рохманів (Шумський)	ІВ – 1 (1)	4	1	2007-2015
Рублін (Буцацький)	--	--	--	--
Рудка (Кременецький)	--	--	--	--
Рудки (Гусятинський)	--	1	--	2015
Рудники (Підгаєцький)	--	3	--	2007-2014
Рукомиш (Буцацький)	КТ – 13 (6)	41	21	2008-2014
Русилів (Буцацький)	--	16	10	2008-2014
Руська Гута (Шумський)	--	--	--	--

Савелівка (Монастириський)	ЕК – 1 (1)	5	2	2010-2014
Савчиці (Кременецький)	--	--	--	--
Саджівка (Гусятинський)	--	4	2	2009, 2012, 2015
Саджівка (Монастириський)	--	--	--	--
Садки (Шумський)	ІВ – 1 (1)	2	2	2009, 2013
	<i>також три бф записи за рубрикою «Великі Садки Шумського району»; за сучасним АТУ такого н.п. в Тернопільській області і в цілому по Україні не існує</i>			
Садки (Заліщицький)	ЕК – 2 (2) КТ - 4	15	3	2009-2015
Садове (Монастириський)	ЕК – 1 (1)	1	1	2010
Самолусківці (Гусятинський)	КТ- 1 (1)	6	3	2008-2013
Сапанів (Кременецький)	КТ - 2	4	--	2010-2013
Сапова (Теребовлянський)	--	2	1	2007, 2008
Сапогів (Борщівський)	--	1	--	2007
Саранчуки (Бережанський)	ЕК – 1 (1)	23	2	1999, 2007-2015

Свершківці (Заліщицький)	КТ - 1	7	3	2009-2014
Свидова (Чортківський)	--	--	--	--
Світле (Монастириський) (1820 Вадова)	--	--	--	--
Семаківці (Чортківський)	--	1	1	2014
Семенів (Теребовлянський)	--	--	--	--
Семиківці (Теребовлянський)	--	--	--	--
Сеньків (Козівський)	--	1	--	2011
Сеньків (Монастириський)	ЕК – 1 (1)	1	1	2010
Серединки (Тернопільський)	ЕК – 2 (2) КТ - 2	7	6	2005, 2007- 2013
Серединці (Зборівський)	--	--	--	--
Середнє (Підгаєцький)	--	1	1	2012
Серетець (Зборівський)	--	--	--	--
Сидороів (Гусятинський)	ЕК – 1 (1)	17	12	2008-2014
Синівці (Лановецький)	--	2	1	2010, 2014
Синьків (Заліщицький)	ЕК – 1 (1)	31	6	2007-2014
Синява (Збаразький)	--	4	1	2007-2015
<i>в одному бф запису географічна рубрика не вказана</i>				
Синягівка (Збаразький) (утворено 28 листопада 2006 року)	--	--	--	--
Сировари (Зборівський)	--	2	2	2011, 2013
<i>в одному бф запису географічна рубрика не вказана</i>				
Сільце (Підгаєцький)	--	1	--	2013
Сков'ятин (Борщівський)	--	3	--	2012
Скоморохи (Тернопільський)	КТ – 2	5	4	2012-2014
Скоморохи (Бучацький)	КТ - 1	13	1	2008-2014
Скомороше (Чортківський)	--	2	--	2013
Скорики (Підволочиський)	ЕКС – 1	17	2	2005, 2007- 2015
Скородинці (Чортківський)	КТ - 2	7	1	2007-2014
Славна (Зборівський)	--	1	--	2008
Слобідка (Козівський)	КТ - 2	10	1	2007-2013
Слобідка (Заліщицький)	--	8	3	2007-2013
Слобідка (Теребовлянський)	КТ - 1	2	1	2013, 2014
Слобідка-Мушкатівська (Борщівський)	--	--	--	--
Слов'ятин (Бережанський)	--	8	7	2006-2014
Смиківці (Тернопільський)	КТ - 2	8	--	2008-2011

Смолянка (Тернопільський)	--	1	1	2008
Снігурівка (Лановецький)	--	2	--	2007, 2009
Сновидів (Бучацький)	--	3	1	2007-2010
Сокиринці (Чортківський)	--	2	1	1997, 2013
Сокілець (Бучацький)	--	--	--	--
Сокільники (Теребовлянський)	ЕК – 1 (1)	--	--	--
Соколів (Теребовлянський)	ЕК – 1 (1)	--	--	--
Соколів (Бучацький)	ЕК – 2 (2)	7	4	2006-2013
	<i>ще 2 бф записи в яких неможливо встановити район</i>	<i>ще 1 бф запис в якому неможливо встановити район</i>		
Соколівка (Лановецький)	--	--	--	--
Солоне (Заліщицький)	--	8	8	2008-2014
Сонячне (Підгаєцький)	--	--	--	--
Сорока (Гусятинський)	--	4	1	2008-2012
Сороки (Бучацький)	--	2	1	2008, 2013
Сороцьке (Теребовлянський)	КТ – 1	10	1	2007-2013
Соснів (Теребовлянський)	ЕК – 1 (1)	3	1	2003, 2008, 2012
Соснівка (Шумський)	--	--	--	--
Сосулівка (Чортківський)	--	3	1	2008-2015
Сошище (Шумський)	--	--	--	--
Ставки (Заліщицький)	--	--	--	--
Ставки (Гусятинський)	--	2	1	2007, 2011
Стара Брикуля (Теребовлянський)	--	<i>один бф запис на пошукове слово «Брикуля» (2011); географічна рубрика не зазначена; за АТУ у Тернопільській області є лише села «Нова Брикуля» і «Стара Брикуля»</i>		
Стара Могильниця (Теребовлянський)	--	1	1	1984
Стара Ягільниця (Чортківський)	ЕК – 1 (1)	14	9	2004, 2007-2014
Старе Місто (Підгаєцький)	--	2	1	2010, 2015

Старий (Збаразький)	Вишнівець	--	4	--	2011-2015
Старий Збараж (Збаразький)		--	7	2	2009-2014
Старий (Кременецький)	Кокорів	--	--	--	--
Старий (Підгаєцький)	Литвинів	--	--	--	--
Старий (Гусятинський)	Нижбірок	КТ – 2	10	3	2009-2014
Старий (Кременецький)	Олексинець	ІВ – 1 (1)	15	5	2006-2014
Старий (Кременецький)	Почаїв	ІВ - 1	7	3	2008-2014
Старий (Підволочиський)	Скалат	ЕК – 3 (2) ЕКС – 1 КТ - 9	23	7	2006-2013
Старий (Кременецький)	Тараж	--	3	1	2008-2013
Старі (Бучацький)	Петликівці	ЕК - 1	4	1	2011-2014
Староміщина (Підволочиський)		--	3	2	2008-2013
Стегниківці (Тернопільський)		ЕК – 1	14	3	2007-2014
Степове (Підгаєцький)		--	1	--	2009
Стигла (Монастириський)		--	--	--	--
Стіжок (Шумський)		ЕК – 1 (1) ІВ – 2 (1) КТ – 13 (3)	23	5	2006-2014
Стінка (Бучацький)		--	9	2	2007-2014
Стриганці (Бережанський)		ЕК – 1 (1)	2	1	2009, 2012
Стриївка (Збаразький)		--	2	--	2013, 2014
Стрілківці (Борщівський)		ЕК – 2 (1)	9	2	2005-2015
Струсів (Теребовлянський)		ЕК – 3 (1) ЕКС – 1 (1) КТ 14 (3)	45	13	2006-2015
Ступки (Тернопільський)		КТ - 1	9	5	2009-2014
Супранівка (Підволочиський)		--	--	--	--
Сураж (Шумський)		ЕК - 1	9	2	2007-2015
Сухівці (Підволочиський)		--	--	--	--
Суходіл (Гусятинського)		--	4	--	2009-2015
Сухоостав (Гусятинського)		--	4	--	2010-2015

Сущин (Теребовлянського)	--	1	--	2008
Тарасівка (Збараський)	--	3	--	2008, 2011
Тарнавка (Чортківський)	--	--	--	--
Тарноруда (Підволочиський)	--	3	3	2008-2014
Татаринці (Лановецький) (Веселівка; Вишневе)	--	--	--	--
Таурів (Козівський)	ЕК – 1 (1)	5	3	2007-2014
Теклівка (Підволочиський)	--	1	1	2007
Теклівка (Гусятинський)	--	1	1	2014
Темногайці (Шумський)	--	5	4	2009-2014
Теофілівка (Тернопільський)	КТ - 1	1	--	2013
Теофіпілка (Козівський)	--	7	4	2006-2013
Терпилівка (Підволочиський)	--	10	2	2006-2015
Тетельківці (Шумський)	ІВ - 4	3	--	2006-2011
Тилявка (Шумський)	ІВ – 5 (2) КТ - 2	15	4	2005, 2007- 2015
Товсте (Гусятинський)	КТ - 1	10	3	2006-2014
	<i>в ЕК – 5 (4) бф записів за рубрикою «Товсте», однак географічні рубрики некоректні, ідентифікувати с. Товсте Гусятинського району і смт Товсте Заліщицького району неможливо</i>			
Товстеньке (Чортківський)	--	8	--	2008-2013
Товстолуг (Тернопільський)	КТ - 2	11	3	2007-2014
Токи (Підволочиський)	ЕК – 1 (1) КТ - 2	14	5	2007-2014
Торське (Заліщицький)	--	19	9	2007-2015
Травневе (Збараський)	ЕКС – 1 КТ - 4	9	5	2012-2015
Травотолоки (Зборівський)	--	--	--	--
Трибухівці (Бучацький)	<i>ЕК – 1 (1) район не вказано</i>	14	8	2008-2015
Трибухівці (Гусятинський)		1	1	2011
Трійця (Борщівський)	--	--	--	--
Тростянець (Бережанський)	--	12	2	2006-2013
Тростянець (Зборівський)	--	1	1	2012
Тростянці (Монастирський)	ЕК – 1 (1)	3	3	2010-2014
Трубчин (Борщівський)	КТ - 1	--	--	2007
Тудорів (Гусятинський)	ЕК – 1 (1)	5	3	2004, 2007- 2015
Тулин (Борщівський)	--	--	--	--
Тури (Шумський)	--	--	--	--
Турильче (Борщівський)	--	1	--	2007



Турівка (Підволочиський)	ЕК – 1 (1)	1	1	1996, 2014
Тустоголови (Зборівський)	--	1	--	2008
Тютюків (Теребовлянський)	--	4	3	2007, 2010
Увисла (Гусятинський)	ЕК – 1	9	--	1996, 2009-2014
Угорськ (Шумський)	--	--	--	--
Угринів (Підгаєцький)	ЕКС – 1 (1)	4	1	2009, 2013-2015
Угринь (Чортківський)	ЕК - 1	8	4	1995, 2008-2015
Угриньківці (Заліщицький)	--	--	--	--
Улашківці (Чортківський)	--	16	11	2007-2015
Уритва (Козівський)	--	1	1	2011
Урмань (Бережанський)	КТ – 1	5	2	2008-2015
Урожайне (Борщівський) (Бабинці)	--	--	--	--
	<i>на попередню назву «Бабинці»</i>			
	КТ- 1 (1)	6	3	2007-2014
Устечко (Кременецький)	КТ - 1			2009
Устечко (Заліщицький)	--	--	--	--
Устя (Борщівський)	ЕК – 1 (1) КТ - 2	--	--	2001, 212, 2014
Устя-Зелене (Монастирський)	ЕК – 1 (1)	--	--	2010
Фащівка (Підволочиський)	--	4	2	2008-2014
Федьківці (Збараський)	--	--	--	--
Футори (Зборівський)	--	4	2	2008-2014

Хартонівці (Заліщицький)	--	--	--	--
Хатки (Тернопільський)	--	--	--	--
Хлопівка (Гусятинський)	--	2	--	2009, 2013
Хмелева (Заліщицький)	--	2	1	2010, 2014
Хмелиська (Підволочиський)	--	--	--	--
Хмелівка (Теребовлянський) (Винявка)	--	3	3	1984, 2010, 2014
Ходаки (Шумський)	--	1	--	2014
	<i>а також за запитом «Ходаки»: КТ – 20 бф записів і ЕКрК – 20 бф записів, які стосуються дитячого гурту «Ходаки» з с. Малий Ходачків Тернопільського району</i>			
Хоми (Збараський) (х. Ліс)	ІВ – 1	10	2	2007-2012
Хомівка (Зборівський)	--	1	--	2014
Хоптянка (Підволочиський)	--	2	1	2009, 2013



Хоробрів (Козівський)	--	--	--	--
Хоростець (Козівський)	--	11	4	2008-2015
Хотівка (Кременецький)	--	--	--	--
Хотовиця (Кременецький)	--	1	--	2012
Храбузна (Зборівський)	--	1	--	2010
Худиківці (Борщівський)	--	6	1	2008-2015
Худіївці (Борщівський)	--	2	1	2012, 2014
Цвітова (Бучацький)	--	1	--	2011
Цебрів (Зборівський)	--	5	3	1980, 2013, 2015
Целіїв (Гусятинський)	--	3	1	2010-2014
Ценів (Козівський)	КТ – 2 (2)	14	2	2007-2014
Цепенівка (Шумський)	--	4	2	2008-2012
Цецівка (Зборівський)	--	--	--	--
Цигани (Борщівський)	--	5	2	1997, 2006-2015
Цицори (Козівський)	--	2	1	2008, 2013
Чабарівка (Гусятинський)	ЕК – 1 (1)	3	3	1997, 2009-2013
Чагарі (Гусятинський)	КТ - 9	24	2	2007-2014
	<i>виявлено кілька бф записів за рубрикою «Чагарин, с. Гусятинського району», однак згідно з АТУ населеного пункту з такою назвою на території України не існує</i>			
Чагарі-Збараські (Збараський)	--	3	1	2006, 2013, 2014
Чайчінці (Лановецький)	ІВ – 1 (1)	3	2	2007, 2008, 2011
Червень (Підгаєцький)	--	4	--	2010
Червоне (Бережанський)	--	--	--	--
Черкавщина (Чортківський)	--	2	2	2014
Чернелів-Руський (Тернопільський)	ЕКС – 1 (1) КТ - 1	14	11	2008-2014
	<i>в ЕКС не вказана географічна рубрика</i>			
Чернилівка (Підволочиський)	ЕК – 1 (1) КТ – 1 (1)	4	2	2003, 2009-2013
Чернихів (Зборівський)	ЕК – 2 (1)	11	6	1983, 1995, 2007-2014
Чернихівці (Збараський)	ЕК – 2 (2) КТ - 1	17	10	1993, 2006-2014
Чеснівський Раковець (Збараський)	--	--	--	--
Чехів (Монастириський)	ЕК – 1 (1)	2	2	2010

Чистилів (Тернопільський)	--	1	--	2014
Чистопади (Зборівський)	--	--	--	--
Чорний Ліс (Збаразький)	--	1	1	2008
Чорний Ліс (Зборівський)	--	1	--	2007
Чорнокінецька Воля (Чортківський)	--	--	--	--
Чугалі (Кременецький)	--	--	--	--
Чумалі (Збаразький)	--	2	2	2012, 2013

Шайбівка (Бережанський)	--	--	--	--
Швайківці (Чортківський)	--	2	2	2007
Швейків (Монастириський)	ЕК – 1 (1)	4	2	2010-2014
Шевченкове (Підволочиський) (Яцівці)	--	--	--	--
Шельпаки (Підволочиський)	КТ - 1	8	1	2006-2013
Шершенівка (Борщівський)	--	2	--	2010
Шибалин (Бережанський)	ЕК – 1 (1) КТ – 3 (2)	14	10	2007-2015
Шидлівці (Гусятинський)	--	3	1	2008, 2012
Шили (Збаразький)	ЕК – 2 (2)	7	4	1996, 2008-2014
Шили (Лановецький)	--	1	1	2008
Шимківці (Збаразький)	--	--	--	--
Шипівці (Заліщицький)	ЕК – 1 (1) КТ - 1	3	2	2008, 2010
Шишківці (Борщівський)	КТ – 1 (1)	1	1	2008
Шкроботівка (Шумський)	--	2	--	2008
Шляхтинці (Тернопільський)	--	9	3	2006-2014
Шманьківці (Чортківський)	КТ – 1	7	3	2012-2015
Шманьківчики (Чортківський)	--	1	--	2013
Шпиколоси (Кременецький)	ІВ - 1	8	1	2008-2015
Шульганівка (Чортківський)	--	9	2	2009-2015
Шумбар (Шумський)	КТ - 3	5	1	2008-2013
Шумляни (Підгаєцький)	--	3	2	2007-2008, 2013
Шупарка (Борщівський)	--	4	2	2008, 2010, 2013
Шутроминці (Заліщицький)	КТ - 2	3	1	2007, 2009
Шушківці (Лановецький)	--	1	--	2008
Щаснівка (Підволочиський)	ЕК 1 (1)	3	2	2008-2010

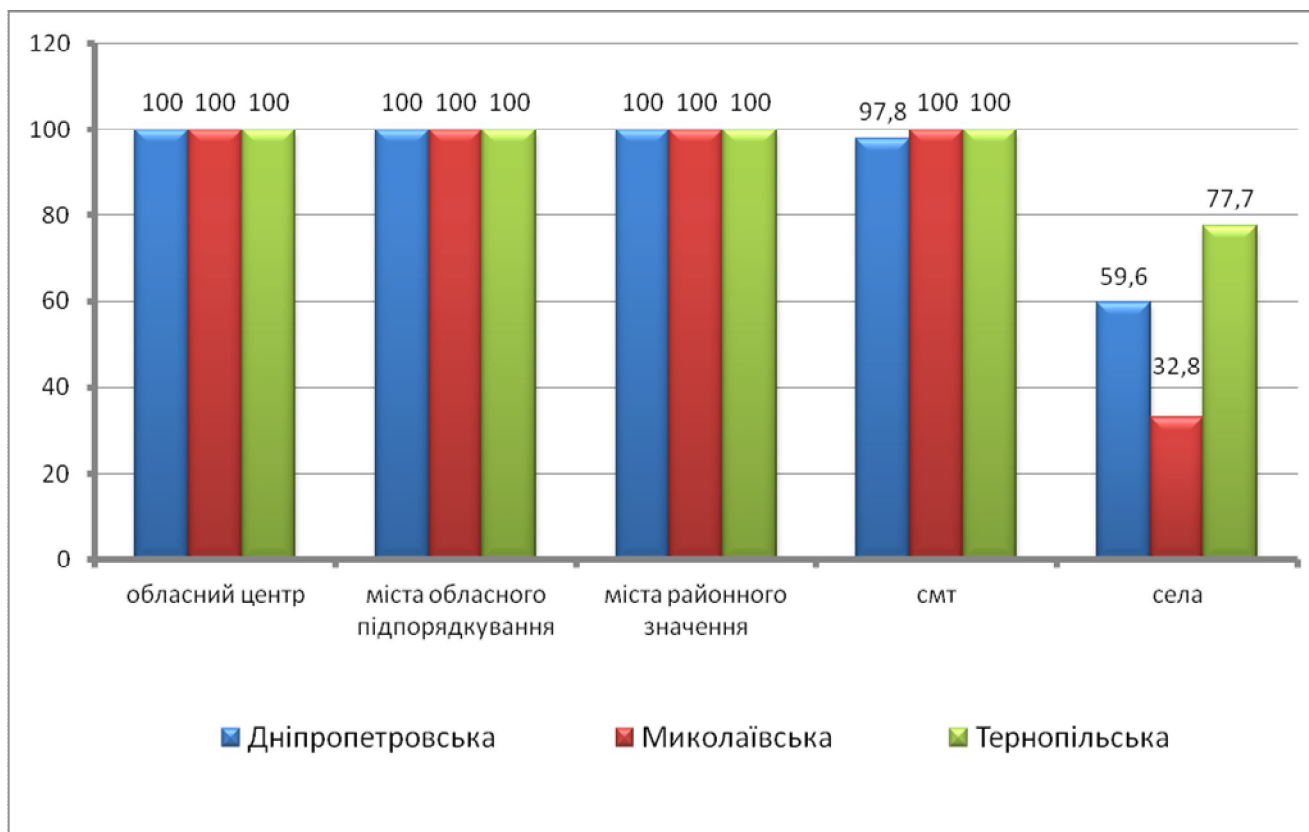
Щепанів (Козівський)	--	5	4	2011, 2014-2015
Щитівці (Заліщицький)	--	1	--	2015
Юр'ямпіль (Борщівський)	--	1	--	2006
<i>пошук лише «за словником»</i>				
Юстинівка (Підгаєцький)	--	2	--	2008, 2014
Юськівці (Лановецький)	КТ - 1	4	1	2006-2015
Яблунів (Гусятинський)	КТ - 3	23	15	2006-2014
Яблунівка (Підгаєцький)	--	1	--	2014
Ягільниця (Чортківський)	ЕК – 5 (4) КТ - 1	25	13	1997, 2003-2005, 2008-2014
Язловець (Бучацький)	ЕК – 2 (1) ЕКС – 1 (1)	25	16	2006-2014
Якимівці (Лановецький)	ІВ – 1 КТ - 1	3	--	2010-2012
Якубівка (Заліщицький)	--	--	--	--
Яргорів (Монастириський)	ЕК – 1 (1)	3	3	2008, 2010, 2014
Ярославичі (Зборівський)	--	--	--	--
Ярчівці (Зборівський)	--	10	9	2007-2013
Ясне (Бережанський)	--	--	--	--
Яструбове (Козівський)	ЕК – 1 (1)	5	2	2006-2014
Яцківці (Зборівський)	--	2	2	2007, 2009
	323	5 358	1 752	1969-2015

Таблиця 4 (зведена)

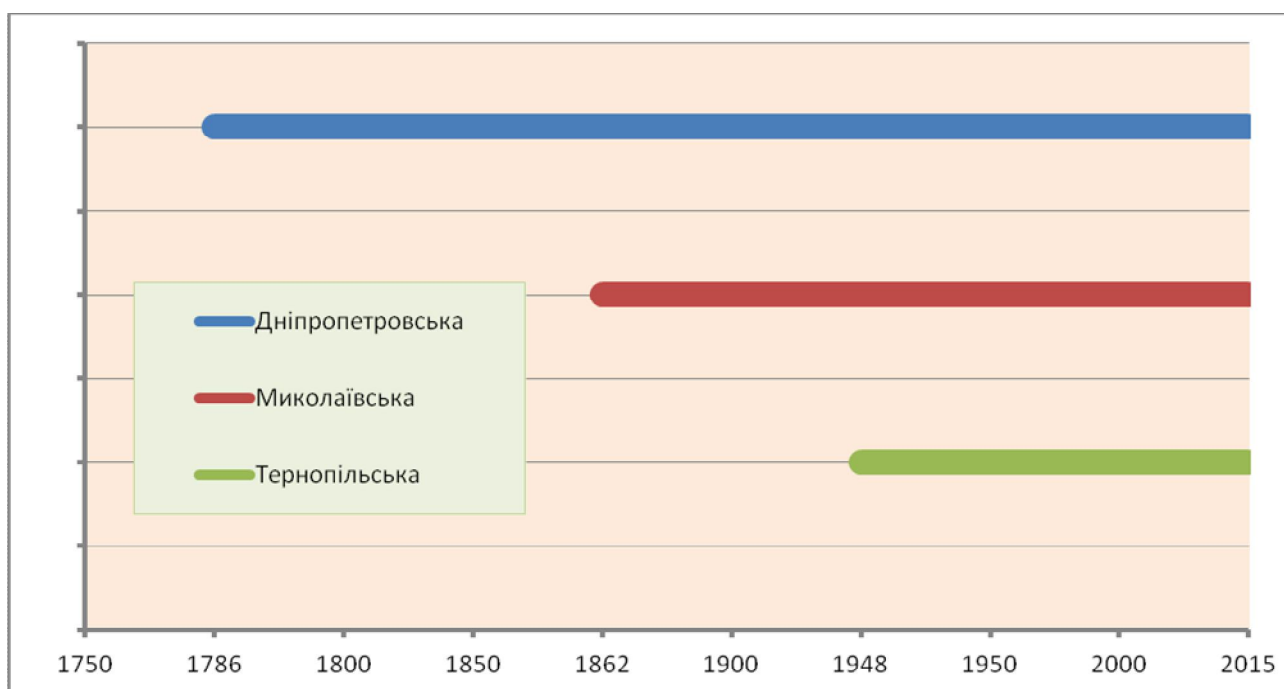
**Кількість видань і публікацій про міста і села, що відображені в ЕК і  
БД ОУНБ - баз дослідження**

		Кількість населених пунктів							
					Відображено бібліографічних записів (БЗ)				
		за адм.-тер. устро-єм	відображен о населених пунктів в ЕК і БД		В БД книг	В краєзнавчих БД			хронологічні межі видань
			абс.	%		Число БЗ	Число БЗ	в т.ч. з історії міст і сіл	
абс.	%								
Дніпропетровська область	Область в цілому, в т.ч.:	1501	914	60,9	2617	118667	22018	18,6	
	обласний центр	1	1	100	1630	57807	14237	24,6	1786-2015
	міста обласного підпорядкування	12	12	100	831	36494	3824	10,5	1864-2015
	міста районного значення	7	7	100	54	3544	355	10	1864-2015
	сміт	46	45	97,8	58	8310	955	11,5	1911-2015
	села	1435	849	59,6	43	12512	2647	21,2	1903-2015
Миколаївська область	Область в цілому, в т.ч.:	920	312	34	1785	23676	1551	6,5	
	обласний центр	1	1	100	1649	18091	798	4,4	1862-2014
	міста обласного підпорядкування	4	4	100	78	2815	316	11,2	1914-2014
	міста районного значення	4	4	100	5	239	49	20,5	1997-2014
	сміт	17	17	100	27	1087	82	7,5	2001-2014
	села	894	294	32,8	26	1444	306	21,2	2001-2014
Тернопільська область	Область в цілому, в т.ч.:	1058	830	78,4	818	16380	4260	26,0	
	обласний центр	1	1	100	198	6003	1100	18,3	1956-2015
	міста обласного підпорядкування	3	3	100	90	1767	520	29,4	1948-2015
	міста районного значення	14	14	100	170	2354	583	24,8	1960-2015
	сміт	17	17	100	37	898	305	33,9	1993-2015
	села	1023	795	77,7	323	5358	1752	32,7	1969-2015

### Узагальнюючі діаграми



*Порівняльна діаграма (% відображення БЗ про населені пункти регіонів*



*Хронологічна глибина відображених БЗ про населені пункти регіонів*